







VÝKRES ZÁKLADNÍHO ČLENĚNÍ ÚZEMÍ

LEGENDA

PLOCHY PODLE VÝZNAMU





	PLOCHY STABILIZOVANÉ V ZASTAVĚNÉM ÚZEMÍ – viz bod 2.5. výrokové části Územního plánu
	PLOCHY STABILIZOVANÉ V NEZASTAVĚNÉM ÚZEMÍ – viz bod 2.5. výrokové části Územního plánu
	PLOCHY ZASTAVITELNÉ – viz bod 2.5. výrokové části Územního plánu
	PLOCHY PŘESTAVBY – viz bod 2.5. výrokové části Územního plánu
	PLOCHY ZMĚN V KRAJINĚ – viz bod 2.5. výrokové části Územního plánu
	PLOCHY ÚZEMNÍ REZERVY – viz bod 10. výrokové části Územního plánu

	KÓD PLOCHY
	KÓD PLOCHY ÚZEMNÍ REZERVY
	ROZHRANÍ PLOCH

HRANICE

	HRANICE ŘEŠENÉHO ÚZEMÍ – SPRÁVNÍHO ÚZEMÍ OBCE PÍŠŤ
	HRANICE ZASTAVĚNÉHO ÚZEMÍ – viz bod 1. výrokové části Územního plánu
	PLOCHA, VE KTERÉ JE ROZHODOVÁNÍ O ZMĚNÁCH V ÚZEMÍ PODMÍNĚNO ZPRACOVÁNÍM ÚZEMNÍ STUDIE, A JEJÍ KÓD – viz bod 11. výrokové části Územního plánu
	PLOCHA S PRVKY REGULAČNÍHO PLÁNU, A JEJÍ KÓD – viz bod 3.6. výrokové části Územního plánu

PRVKY MAPOVÉHO DÍLA

	HRANICE STÁTU
	HRANICE KATASTRÁLNÍHO ÚZEMÍ A JEHO NÁZEV k.ú. PÍŠŤ
	POLOHOVIS – KATASTRÁLNÍ MAPA
	VÝŠKOPIS – VRSTEVNICE PO 2 m

Zpracovatel: knesl kyncl architekti s.r.o., Šumavská 416/15, 602 00 Brno

Garant: doc. Ing. arch. Jakub Kyncl, Ph.D., ČKA 02672

Objednatel: Obec Pišť, Opavská 58/2, 748 18 Pišť

Pořizovatel: Městský úřad Hlučín, Mírové náměstí 23, 748 01 Hlučín

Název akce:

ÚZEMNÍ PLÁN PÍŠŤ

ÚPLNÉ ZNĚNÍ PO VYDÁNÍ ZMĚNY Č. 1

Název výkresu:

VÝKRES ZÁKLADNÍHO ČLENĚNÍ ÚZEMÍ

knesl kyncl architekti s. r. o.
Šumavská 416/15, 602 00 Brno
tel./fax: +420 541 592 134
www.knesl-kyncl.com

Datum: 2023

Formát: 1260 x 1066 mm

Číslo zakázky: 00176_65

Měřítko:

1 : 5 000

Číslo výkresu:

I/01