





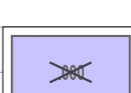
Z1/II/03 VÝKRES VEŘEJNĚ PROSPĚŠNÝCH STAVEB, OPATŘENÍ A ASANACÍ

ÚZEMNÍ PLÁN PÍŠŤ



► ZMĚNA Č. 1 ◀

LEGENDA

-  HRANICE SPRÁVNÍHO ÚZEMÍ OBCE PÍŠŤ
-  LOKALITA ŘEŠENÁ ZMĚNOU Č. 1 ÚP PÍŠŤ A JEJÍ OZNAČENÍ
-  ROZHRANÍ PLOCHY A JEJÍ KÓD
-  JEVIY RUŠENÉ ZMĚNOU Č. 1 ÚP PÍŠŤ
-  PLOCHA TECHNICKÉ INFRASTRUKTURY A JEJÍ KÓD

PRVKY MAPOVÉHO DÍLA

-  HRANICE STATU
-  HRANICE KATASTRÁLNÍHO ÚZEMÍ A JEHO NÁZEV
-  POLOHOVIS – KATASTRÁLNÍ MAPA

SOUČÁSTÍ ÚPRAV VÝKRESU I03 BUDE I ZPRACOVÁNÍ OSTATNÍCH DÍLŮCH ZMĚN, KTERÉ SE NEDOTÝKAJÍ VYMEZENÍ VEŘEJNĚ PROSPĚŠNÝCH STAVEB, OPATŘENÍ A ASANACÍ (TJ. ÚPRAVY VYMEZENÍ PLOCH S ROZDÍLNÝM ZPŮSOBEM VYUŽITÍ A PLOCH ÚZEMNÍCH REZERVY A AKTUALIZACE ZASTAVĚNÉHO ÚZEMÍ), KTERÉ JSOU ZOBRAZENEY NA VÝKRESU ZÁKLADNÍHO ČLENĚNÍ ÚZEMÍ (Z1/I/01) A NA HLAVNÍM VÝKRESU (Z1/02.1).



ZÁZNAM O ÚČINNOSTI

Spisová značka, která změnu územního plánu vydá: Zastupitelstvo obce Píšť	
Datum nabytí účinnosti změny územního plánu:	
Podpisatel: Městský úřad Hlúčín, Odbor výstavby, oddělení strategií a plánování, Mírové náměstí 23, 748 01 Hlúčín	
Oprávněná úřední osoba pořizovatele: Ing. arch. Jan Richter, vedoucí oddělení strategií a plánování	

Objednatel: Obec Píšť, Opavská 582, 748 18 Píšť	
Zpracovatel: knesl kyndl architekti s.r.o., Šumavská 416/15, 602 00 Brno	
Garant projektu: doc. Ing. arch. Jakub Kyndl, Ph.D., ČKA 02872	
Zpracovatelský tým: doc. Ing. arch. Jakub Kyndl, Ph.D., Ing. arch. Jiří Knesl, Ing. arch. Bohuš Zoubek, Ing. arch. Jan Špiřík, Ing. arch. Jaroslava Soukupová	

knesl kyndl architekti s.r.o.
Šumavská 416/15, 602 00 Brno
tel.: +420 541 592 134
www.kneslkyndl.com

Název akce: ÚZEMNÍ PLÁN PÍŠŤ ZMĚNA Č. 1	Datum: 2023
Název výkresu: VÝKRES VEŘEJNĚ PROSPĚŠNÝCH STAVEB, OPATŘENÍ A ASANACÍ	Formát: 861 x 610 mm
Měřítko: 1 : 5 000	Číslo zakázky: 00176_70
	Číslo výkresu: Z1/II/03

