









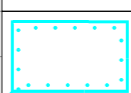


Z1/I/01 VÝKRES ZÁKLADNÍHO ČLENĚNÍ ÚZEMÍ

ÚZEMNÍ PLÁN PÍŠŤ

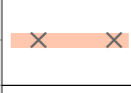

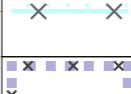

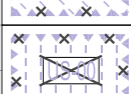



► ZMĚNA Č. 1 ◀

LEGENDA

-  HRANICE SPRÁVNÍHO ÚZEMÍ OBCE PÍŠŤ
-  LOKALITA ŘEŠENÁ ZMĚNOU Č. 1 ÚP PÍŠŤ A JEJÍ OZNAČENÍ
-  PLOCHY STABILIZOVANÉ V ZASTAVĚNÉM ÚZEMÍ
-  PLOCHY STABILIZOVANÉ V NEZASTAVĚNÉM ÚZEMÍ
-  PLOCHY ZASTAVITELNÉ
-  PLOCHY ÚZEMNÍ REZERVY
-  KÓD PLOCHY
-  KÓD PLOCHY ÚZEMNÍ REZERVY
-  ROZHRANÍ PLOCH
-  HRANICE ZASTAVĚNÉHO ÚZEMÍ
-  PLOCHA S PRVKY REGULAČNÍHO PLÁNU, A JEJÍ KÓD

JEVY RUŠENÉ ZMĚNOU Č. 1 ÚP PÍŠŤ

-  PLOCHY ÚZEMNÍ REZERVY
-  KÓD PLOCHY
-  HRANICE ZASTAVĚNÉHO ÚZEMÍ
-  PLOCHA US-03, VE KTERÉ JE ROZHODOVÁNÍ O ZMĚNÁCH V ÚZEMÍ PODMÍNĚNO ZPRACOVÁNÍM ÚZEMNÍ STUDIE – ZRUŠENO
-  PLOCHA, VE KTERÉ JE ROZHODOVÁNÍ O ZMĚNÁCH V ÚZEMÍ PODMÍNĚNO ZPRACOVÁNÍM REGULAČNÍHO PLÁNU, A JEJÍ KÓD
-  PLOCHA, VE KTERÉ JE ROZHODOVÁNÍ O ZMĚNÁCH V ÚZEMÍ PODMÍNĚNO ZPRACOVÁNÍM ÚZEMNÍ STUDIE, A JEJÍ KÓD

PRVKY MAPOVÉHO DÍLA

-  HRANICE STATU
-  HRANICE KATASTRÁLNÍHO ÚZEMÍ A JEHO NÁZEV
-  POLOHOPIŠ – KATASTRÁLNÍ MAPA



ZÁZNAM O ÚČINNOSTI

Správní orgán, který změnu územního plánu vydal:
Zastupitelstvo obce Píšť

Datum nabytí účinnosti změny územního plánu:

Podpisovat:
Městský úřad Hlúčín, Odbor výstavby, oddělení strategií a plánování, Mírové náměstí 23, 748 01 Hlúčín

Oprávněná úřední osoba pořizovatel:
Ing. arch. Jan Richter, vedoucí oddělení strategií a plánování

Objednatel:
Obec Píšť, Opavská 582, 748 18 Píšť

Zpracovatel:
Knesl Kynčl architekti s.r.o., Šumavská 416/15, 602 00 Brno

Garant projektu:
doc. Ing. arch. Jakub Kynčl, Ph.D., ČKA 02872

Zpracovatelský tým:
doc. Ing. arch. Jakub Kynčl, Ph.D., Ing. arch. Jiří Knesl, Ing. arch. Bohuš Zoubek, Ing. arch. Jan Špírl, Ing. arch. Jaroslava Soukupová

Knesl Kynčl architekti s.r.o.
Šumavská 416/15, 602 00 Brno
tel.: +420 541 592 134
www.knesl-kyncl.com

Název akce:
**ÚZEMNÍ PLÁN PÍŠŤ
ZMĚNA Č. 1**

Název výkresu:
VÝKRES ZÁKLADNÍHO ČLENĚNÍ ÚZEMÍ

Datum: 2023

Formát: 861 x 610 mm

Číslo zakázky: 00176_70

Měřítko: 1 : 5 000

Číslo výkresu: Z1/I/01

