


































# LEGENDA:

TECHNICKÁ INFRASTRUKTURA		
stav	návrh/rezerva	
		hranice řešeného území
		hranice katastrálního území
		zastavěné plochy
		zastavitelné plochy / plochy územních rezerv
		plochy veřejných prostranství
		plochy dopravní infrastruktury - účelové komunikace
		STL plynovod
		nadzemní vedení vn 22 kV
		ochranné pásmo nadzemního vedení vn
		trafostanice
		nadzemní vedení vn ke zrušení
		koridor pro nadzemní vedení vn
		koridor pro podzemní vedení vn
		dálkový optický kabel
		trasa radioreléového paprsku
		radiokomunikační zařízení
		základnová stanice
		telefonní ústředna
		vodovodní řad - hlavní
		vodovodní řad
		studny
		splašková kanalizace
		dešťová kanalizace
		kanalizační výtlak
		čistírna odpadních vod
		pásmo ochrany prostředí kolem ČOV
		dešťová kanalizace ke zrušení
		koridor pro kanalizaci
		meliorace
		plochy vodní a vodohospodářské
		vodní toky zatrubněné vodní toky
		hranice rozvodí
<b>4-13-01-038</b>		hydrologické pořadí