




ÚZEMNÍ PLÁN PUSTÁ POLOM

ÚPLNÉ ZNĚNÍ PO ZMĚNĚ č.1

HRANICE			
		hranice řešeného území	
		hranice katastrálního území	
PLOCHY A KORIDORY S MOŽNOSTÍ VYVLASTNĚNÍ I UPLATNĚNÍ PŘEDKUPNÍHO PRÁVA			
identifikace VPS	ident. č. - způsob využití	charakteristika VPS	předkupní právo pro obec Pustá Polom, parcelní čísla
VP1	42 - DU	účelová komunikace k ČOV	643
VP2	43 - DU	účelová komunikace k lokalitě bydlení v areálu ZD v jižní části obce	1115/1
VP3	52 - T	čistírna odpadních vod	1139/2
PLOCHY A KORIDORY S MOŽNOSTÍ VYVLASTNĚNÍ BEZ PŘEDKUPNÍHO PRÁVA			
VEŘEJNĚ PROSPĚŠNÉ STAVBY			
identifikace VPS	ident. č. - způsob využití	charakteristika VPS	
V1	45 - DU	komunikace pro zpřístupnění krajiny - jihovýchod	
V2	47 - DU	komunikace pro zpřístupnění krajiny - západ	
V3	49 - DU	komunikace pro zpřístupnění krajiny - jihu západ	
V4	63 - DU	komunikace pro zpřístupnění krajiny - jihu západ	
V5	TK-K1	kanalizace - pod ulicí Na Kúty	
V6	TK-K2	kanalizace - rozvojové území východ	
V7	TK-K3	kanalizace - rozvojové území východ	
V8	TK-E1	nadzemní vedení vn - rozvojové území východ	
V9	TK-E2	podzemní vedení vn - rozvojové území východ	
V10	TK-E3	podzemní vedení vn - rozvojové území východ	
VEŘEJNĚ PROSPĚŠNÁ OPATŘENÍ			
identifikace VPO	ident. č. - způsob využití	charakteristika VPO	
P7	61 K	založení prvků ÚSES - lokální biokoridor	
P8	62 K	založení prvků ÚSES - lokální biokoridor	
VYMEZENÍ DALŠÍCH VEŘEJNĚ PROSPĚŠNÝCH STAVEB, PRO KTERÉ LZE UPLATNIT POUZE PŘEDKUPNÍ PRÁVO			
identifikace VPS	ident. č. - způsob využití	charakteristika VPS	předkupní právo pro obec Pustá Polom, parcelní čísla
P1	13 - OH	nový hřbitov	968/258, 968/257, 968/267, 968/108, 968/109, 968/112, 969/3, 969/2, 969/1, 968/111, 968/110, 968/107
P2	P1 - OV	veřejné občanské vybavení střed obce	451, 452, 449, 453
P3	P2 - OV	veřejné občanské vybavení - střed obce	489/2, 490, 493, 492, 491
P5	25 P*	veřejné prostranství pro obsluhu stávající a rozvojové lokality východ (chodník a komunikace)	526, 524, 527, 529/3, 1069/90, 1069/92, 1069/5
P6	28 P*	veřejné prostranství pro obsluhu rozvojové lokality západ (chodník ke hřbitovu)	968/267, 968/106

VÝKŘES VEŘEJNĚ PROSPĚŠNÝCH STAVEB, OPATŘENÍ A ASANACÍ

ÚZEMNÍ PLÁN PUSTÁ POLOM (úplné znění po změně č.1)		
EVIDENČNÍ ČÍSLO :	216 - 005 - 740	
ZHOTOVITEL :	URBANISTICKÉ STŘEDISKO BRNO, SPOL. S R. O.	
PROJEKTANTI :	ING. ARCH. I. GOLEŠOVÁ ING. P. VESELÝ, MGR. M. NOVOTNÝ ING. S. MATULOVÁ	
POŘIZOVATEL :	MAGISTRÁT MĚSTA OPAVY	
MĚŘÍTKO :	1:5 000	I. 3
DATUM :	LEDEN 2018	