






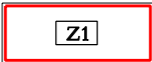


ÚZEMNÍ PLÁN RADUŇ

A.1 VÝKRES ZÁKLADNÍHO ČLENĚNÍ ÚZEMÍ

1 : 5 000

STAV	NÁVRH	
		HRANICE SPRÁVNÍHO ÚZEMÍ OBCE
		HRANICE ZASTAVĚNÉHO ÚZEMÍ OBCE K 1. 5. 2015
		ZASTAVĚNÉ ÚZEMÍ K 1. 5. 2015
		ZASTAVITELNÉ PLOCHY S OZNAČENÍM



PROJEKTOVÁ ČINNOST, URBANISMUS, ÚZEMNÍ PLÁNOVÁNÍ, EKOLOGIE, GIS

URBANISTICKÉ STŘEDISKO OSTRAVA, s.r.o.

Spartakovců 3, Ostrava-Poruba, 70800

tel: 596 939 530, 596 939 531

ZODP. PROJEKTANT: ING. ARCH. VLADIMÍRA FUSKOVÁ

ZAK. ČÍSLO: U - 537

ZPRACOVATEL: ING. ARCH. VLADIMÍRA FUSKOVÁ

OBJEDNATEL: OBEC RADUŇ

DATUM: R. 2015