

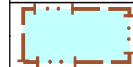


ÚZEMNÍ PLÁN SKŘIPOV






ÚPLNÉ ZNĚNÍ PO ZMĚNĚ Č. 1

LEGENDA VÝKRESU I./B.1.


HRANICE

-  HRANICE OBCE TOTOŽNÁ S HRANICÍ ŘEŠENÉHO ÚZEMÍ
-  HRANICE KATASTRÁLNÍHO ÚZEMÍ
-  HRANICE ZASTAVĚNÉHO ÚZEMÍ K 03/2021

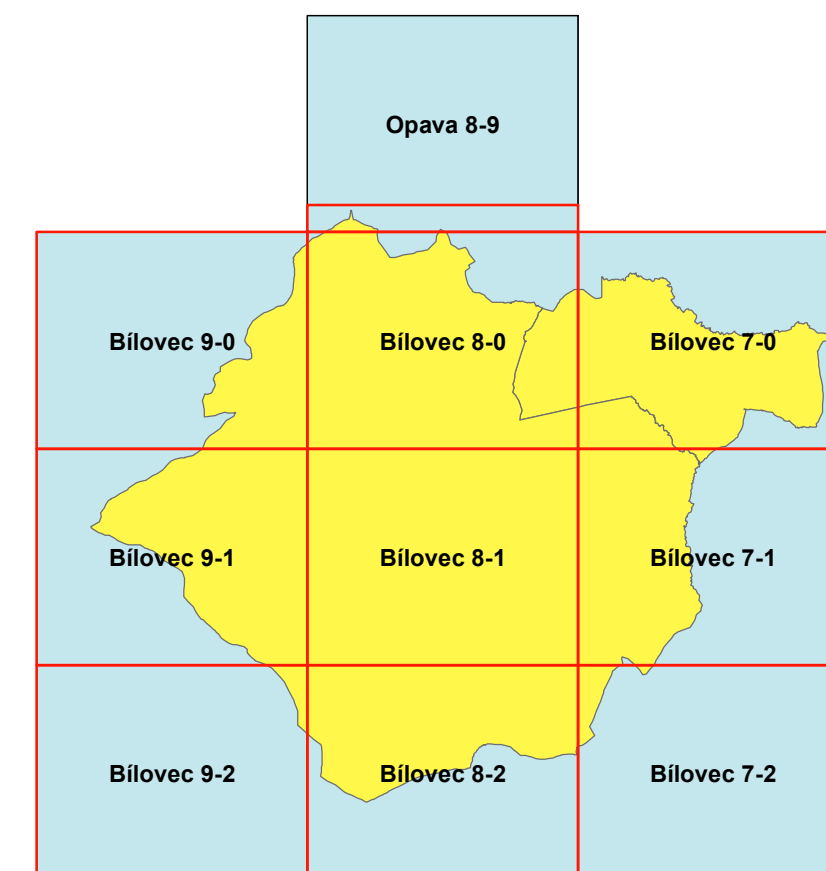

PLOCHY A KORIDORY

-  ZASTAVITELNÉ PLOCHY S OZNAČENÍM ZPŮSOBU JEJICH VYUŽITÍ (PŘÍSLUŠNÝM KÓDEM V ČERVENÉ BARVĚ)
-  PLOCHY PARKŮ, HISTORICKÝCH ZAHRAD (ZP)
-  PLOCHY ZMĚN V KRAJINĚ
-  PLOCHY ÚZEMNÍCH REZERV S OZNAČENÍM ZPŮSOBU JEJICH VYUŽITÍ (PŘÍSLUŠNÝM KÓDEM VE FIALOVÉ BARVĚ)
-  PLOCHY A KORIDORY, VE KTERÝCH JE PROVĚŘENÍ ZMĚN JEJICH VYUŽITÍ ÚZEMNÍ STUDIÍ PODMÍNKOU PRO ROZHODOVÁNÍ

PLOCHY PRO ZALOŽENÍ PRVKŮ ÚSES

-  LBK - MÍSTNÍ (LOKÁLNÍ) BIOKORIDOR

ZÁKLADNÍ ČLĚNĚNÍ ÚZEMÍ



Výkres se skládá z 10 mapových listů

KOBEN ATELIÉR
Ing. arch. Helga Kozelská Bencúrová



OBEC	SKŘIPOV	
POŘIZOVATEL	MAGISTRÁT MĚSTA OPAVY, ODBOR HLAVNÍHO ARCHITEKTA A ÚP	
VYPRACOVAL	ING. ARCH. HELGA KOZELSKÁ BENCÚROVÁ,	
	UDI MORAVA, SPOL. S R. O. - ING. B. NEČAS; ING. A. KIMLOVÁ;	
	ARKO, SPOL. S R. O. - ING. Z. CHUDÁREK; ING. M. VÁLEK; RNDr. L. BUREŠ	
	DIGITALIZACE: PAVEL MAREN; LUBOMÍR MAREN	
DATUM: 10/2021	MEŘITKO: 1 : 5 000	ČÍSLO VÝKRESU: I./B.1.