



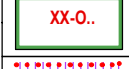




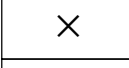

## LEGENDA VÝKRESU I./B.1. - ZMĚNA Č. 2

### HRANICE

-  HRANICE OBCE TOTOŽNÁ S HRANICÍ ŘEŠENÉHO ÚZEMÍ
-  HRANICE KATASTRÁLNÍHO ÚZEMÍ
-  HRANICE ZASTAVĚNÉHO ÚZEMÍ K 01/2023

### PLOCHY A KORIDORY

-  ZASTAVITELNÉ PLOCHY S OZNAČENÍM ZPŮSOBU JEJICH VYUŽITÍ (PŘÍSLUŠNÝM KÓDEM V ČERVENÉ BARVĚ)
-  PLOCHY ZMĚN V KRAJINĚ
-  PLOCHY ÚZEMNÍCH REZERV S OZNAČENÍM ZPŮSOBU JEJICH VYUŽITÍ (PŘÍSLUŠNÝM KÓDEM VE FIALOVÉ BARVĚ)




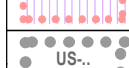

-  KÓD PLOCHY VLOŽENÉ VE ZMĚNĚ Č. 2
-  RUŠENÝ JEV
-  KÓD RUŠENÉ PLOCHY

## LEGENDA VÝKRESU I./B.1. - PLATNÝ ÚP


### HRANICE

-  HRANICE ZASTAVĚNÉHO ÚZEMÍ OBCE K 03/2021

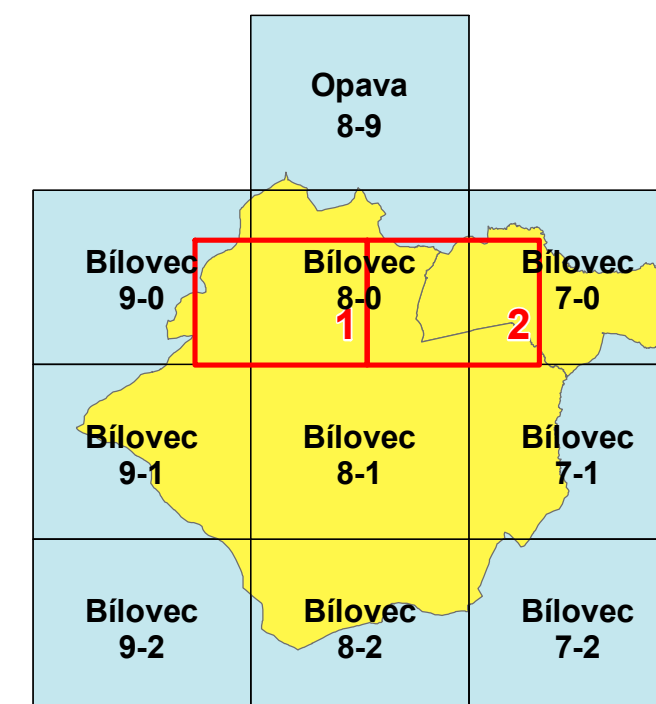
### PLOCHY A KORIDORY

-  ZASTAVITELNÉ PLOCHY S OZNAČENÍM ZPŮSOBU JEJICH VYUŽITÍ (PŘÍSLUŠNÝM KÓDEM V ČERVENÉ BARVĚ)
-  PLOCHY PARKŮ, HISTORICKÝCH ZAHRAD (ZP)
-  PLOCHY ZMĚN V KRAJINĚ
-  PLOCHY ÚZEMNÍCH REZERV S OZNAČENÍM ZPŮSOBU JEJICH VYUŽITÍ (PŘÍSLUŠNÝM KÓDEM VE FIALOVÉ BARVĚ)
-  PLOCHY A KORIDORY, VE KTERÝCH JE PROVĚŘENÍ ZMĚN JEJICH VYUŽITÍ ÚZEMNÍ STUDIÍ PODMÍNKOU PRO ROZHODOVÁNÍ

### PLOCHY PRO ZALOŽENÍ PRVKŮ ÚSES

-  LBK - MÍSTNÍ (LOKÁLNÍ) BIOKORIDOR

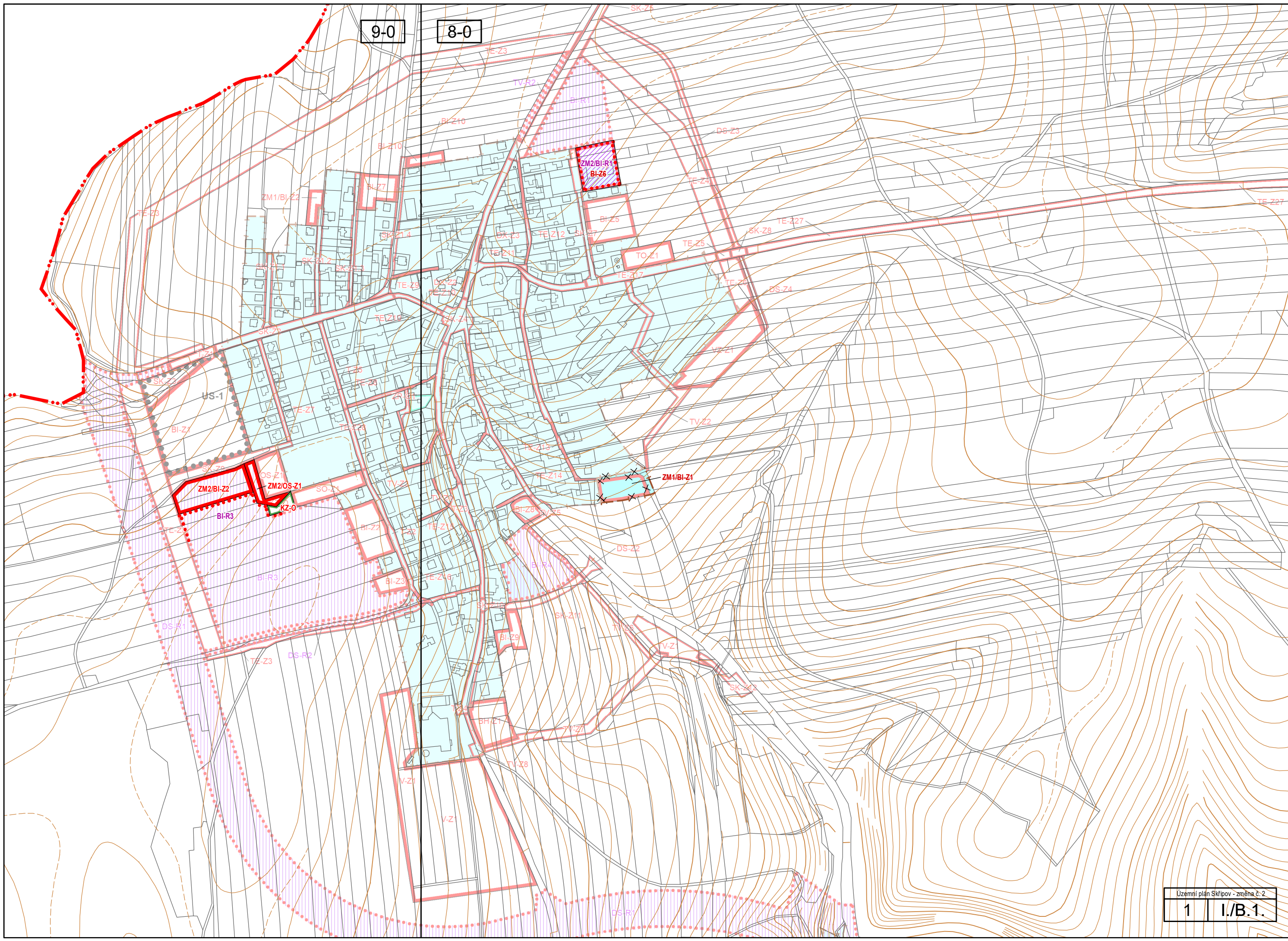
## ÚZEMNÍ PLÁN SKŘIPOV - ZMĚNA Č. 2 I./B.1. ZÁKLADNÍ ČLĚNĚNÍ ÚZEMÍ



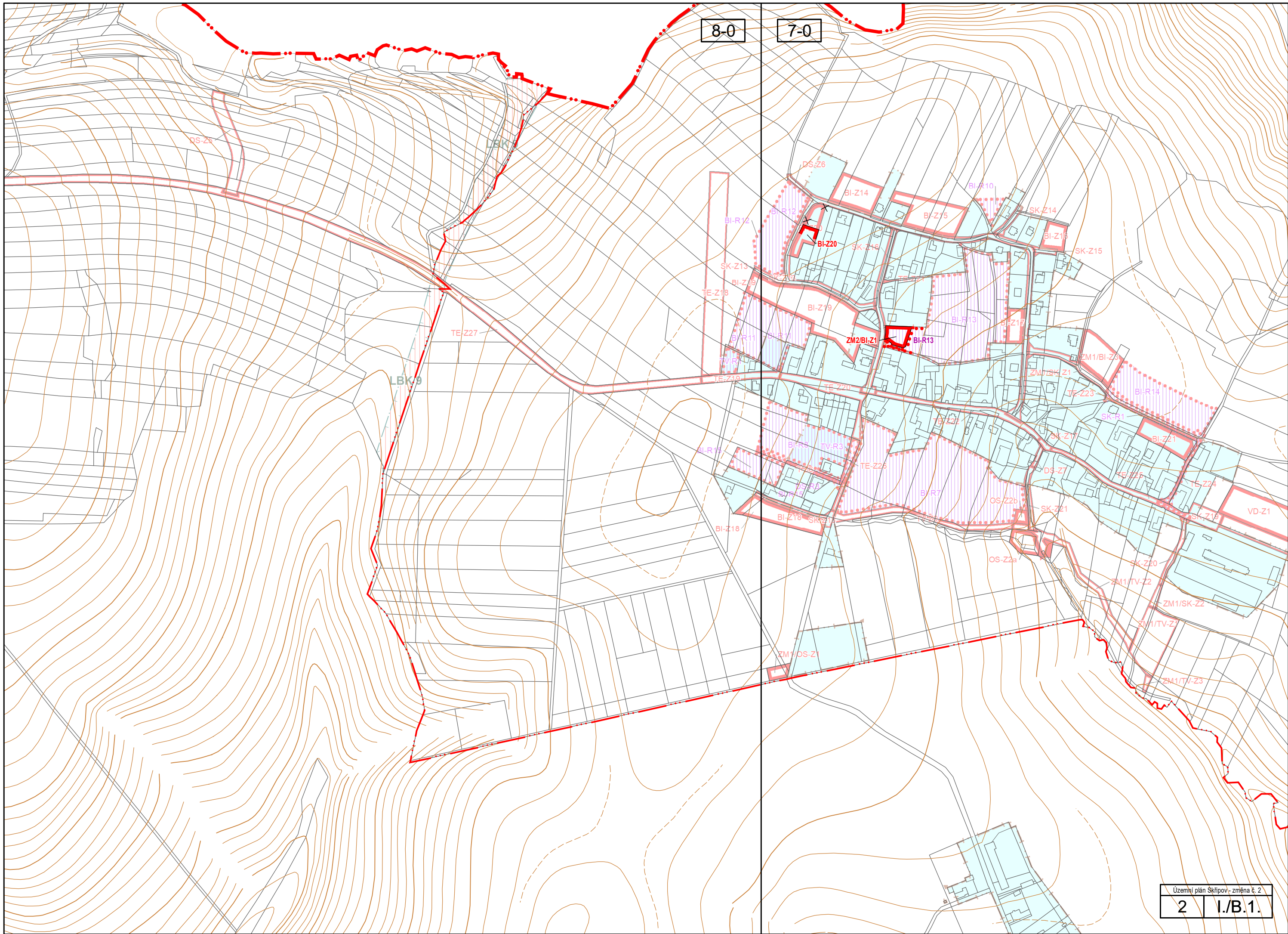
KLAD MAPOVÝCH LISTŮ 1:5000  
VYZNAČENÍ VÝŘEZŮ, VE KTERÝCH SE ZMĚNA PROVÁDÍ

9-0

8-0







8-0

7-0