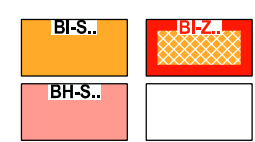


ÚZEMNÍ PLÁN SLAVKOV, PRÁVNÍ STAV PO ZMENĚ Č. 1

HLAVNÍ VÝKRES - LEGENDA

STABILIZOVANÝ STAV NÁVRH ZMĚN ZASTAVITELNÉ PLOCHY



PLOCHY S ROZDÍLNÝM ZPŮSOBEM VYUŽITÍ

PLOCHY BYDLENÍ

PLOCHY BYDLENÍ INDIVIDUÁLNÍHO (BI)

PLOCHY BYDLENÍ HROMADNÉHO (BH)

PLOCHY REKREACE

PLOCHY REKREACE SPECIFICKÝCH FOREM (RX)

PLOCHY RODINNÉ INDIVIDUÁLNÍ REKREACE- CHATOVÉ OSADY (RI)

PLOCHY RODINNÉ INDIVIDUÁLNÍ REKREACE - ZAHRÁDKÁŘSKÉ OSADY (RZ)

VEŘEJNÁ INFRASTRUKTURA

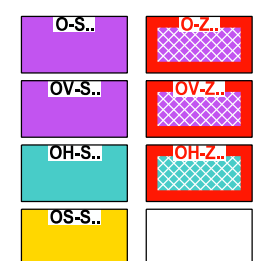
PLOCHY OBČANSKÉHO VYBAVENÍ

PLOCHY OBČANSKÉ VYBAVENOSTI (O)

PLOCHY VEŘEJNÉ VYBAVENOSTI (OV)

PLOCHY VEŘEJNÝCH POHŘEBIŠŤ A SOUVISEJÍCÍCH SLUŽEB (OH)

PLOCHY TĚLOVÝCHOVY A SPORTU (OS)

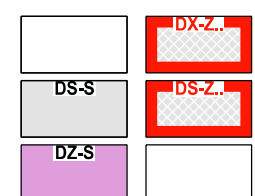


PLOCHY A KORIDORY DOPRAVNÍ INFRASTRUKTURY

PLOCHY PRO SPECIFICKÉ FORMY DOPRAVY (DX)

PLOCHY SILNIČNÍ DOPRAVY (DS)

PLOCHY DRÁŽNÍ DOPRAVY (DZ)

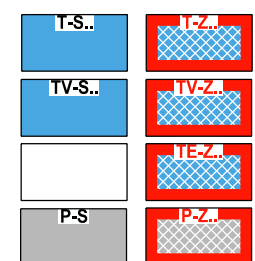


PLOCHY A KORIDORY TECHNICKÉ INFRASTRUKTURY

PLOCHY A KORIDORY TECHNICKÉ INFRASTRUKTURY (T)

PLOCHY PRO VODNÍ HOSPODÁŘSTVÍ (TV)

PLOCHY PRO ENERGETIKU (TE)

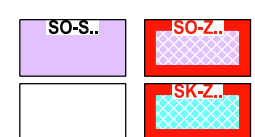


PLOCHY VEŘEJNÝCH PROSTRANSTVÍ (P)

PLOCHY A KORIDORY SMÍŠENÉHO VYUŽITÍ

PLOCHY SMÍŠENÉ OBYTNÉ (SO)

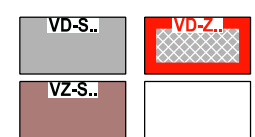
KORIDORY SMÍŠENÉ BEZ ROZLIŠENÍ (SK)



PLOCHY VÝROBY A SKLADOVÁNÍ

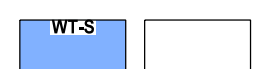
PLOCHY DROBNÉ VÝROBY A VÝROBNÍCH SLUŽEB (VD)

PLOCHY ZEMĚDĚLSKÉ A LESNICKÉ VÝROBY (VZ)

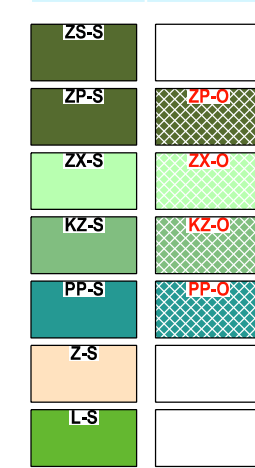


PLOCHY VODNÍ A VODOHOSPODÁŘSKÉ

PLOCHY VODNÍ A VODOHOSPODÁŘSKÉ (WT)



STABILIZOVANÝ STAV NÁVRH ZMĚN



PLOCHY SÍDELNÍ ZELENĚ (ZS)

PLOCHY PARKŮ, HISTORICKÝCH ZAHRAD (ZP)

PLOCHY ZELENĚ OSTATNÍ SPECIFICKÉ (ZX)

PLOCHY KRAJINNÉ ZELENĚ (KZ)

PLOCHY PŘÍRODNÍ (PP)

PLOCHY ZEMĚDĚLSKÉ (Z)

PLOCHY LESNÍ (L)

NÁVRH NA ZMĚNU REŽIMU VE VYUŽITÍ ÚZEMÍ

PLOCHY A KORIDORY ÚZEMNÍCH REZERV S OZNAČENÍM ZPŮSOBU JEJICH VYUŽITÍ (PŘÍSLUŠNÝM KÓDEM VE FIALOVÉ BARVĚ)

PLOCHY A KORIDORY VE KTERÝCH JE PROVĚŘENÍ ZMĚN JEJICH VYUŽITÍ ÚZEMNÍ STUDII PODMÍNKOU PRO ROZHODOVÁNÍ



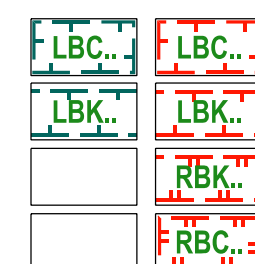
PLOCHY PRO ÚZEMNÍ SYSTÉM EKOLOGICKÉ STABILITY

LOKÁLNÍ BIOCENTRUM

LOKÁLNÍ BIODORIDOR

REGIONÁLNÍ BIODORIDOR

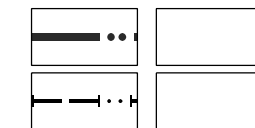
REGIONÁLNÍ BIOCENTRUM



JEVY OSTATNÍ

HRANICE OBCE (TOTOŽNÁ S HRANICÍ ŘEŠENÉHO ÚZEMÍ)

HRANICE ZASTAVĚNÉHO ÚZEMÍ K 30.6.2012



Poznámky:
TATO LEGENDA JE NEDÍLNOU SOUČÁSTÍ VÝKRESU

Č. I./B.2. HLAVNÍ VÝKRES

Vysvětlivky k významu kódů příslušných ploch - viz. textová část I.A.3.


Zakreslená poloha doplnění polohopisu je pouze přibližná a informativní a nenahrazuje přesné zaměření katastrálním úřadem!

Jako podklad byly použity digitální katastrální mapy, které poskytla obec.

Souřadnicový systém JTSK

Výkres se skládá ze 2 mapových sekcí a 3 účelově sestavených mapových listů.

	0-3	9-3
1-4	0-4	9-4
1-5	0-5	
1-6		



KOBEN ATELIÉR
Ing. arch. Helga Kozelská Bencúrová

OBEC	SLAVKOV
POŘIZOVATEL	MAGISTRÁT MĚSTA OPAVY, ODBOR HLAVNÍHO ARCHITEKTA
VYPRACOVAL	ING. ARCH. HELGA KOZELSKÁ BENCÚROVÁ
	UDI MORAVA, SPOL. S R. O. - ING. BEDŘICH NEČAS, ING. ROBERT MANDA
	ARKO, SPOL. S R. O. - ING. ZDENĚK CHUDÁREK, ING. MOJMÍR VÁLEK
	DIGITALIZACE – PAVEL MAREN
DATUM: 09/2014	MĚŘÍTKO: 1 : 5 000
	ČÍSLO VÝKRESU: I./B.2.