

ÚZEMNÍ PLÁN SLAVKOV

ÚPLNÉ ZNĚNÍ PO VYDÁNÍ ZMĚNY Č. 2


VÝKRES ZÁKLADNÍHO ČLENĚNÍ ÚZEMÍ

LEGENDA VÝKRESU I./B.1.


HRANICE

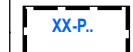
 HRANICE OBCE (TOTOŽNÁ S HRANICÍ ŘEŠENÉHO ÚZEMÍ)

 HRANICE ZASTAVĚNÉHO ÚZEMÍ OBCE K 03/2017

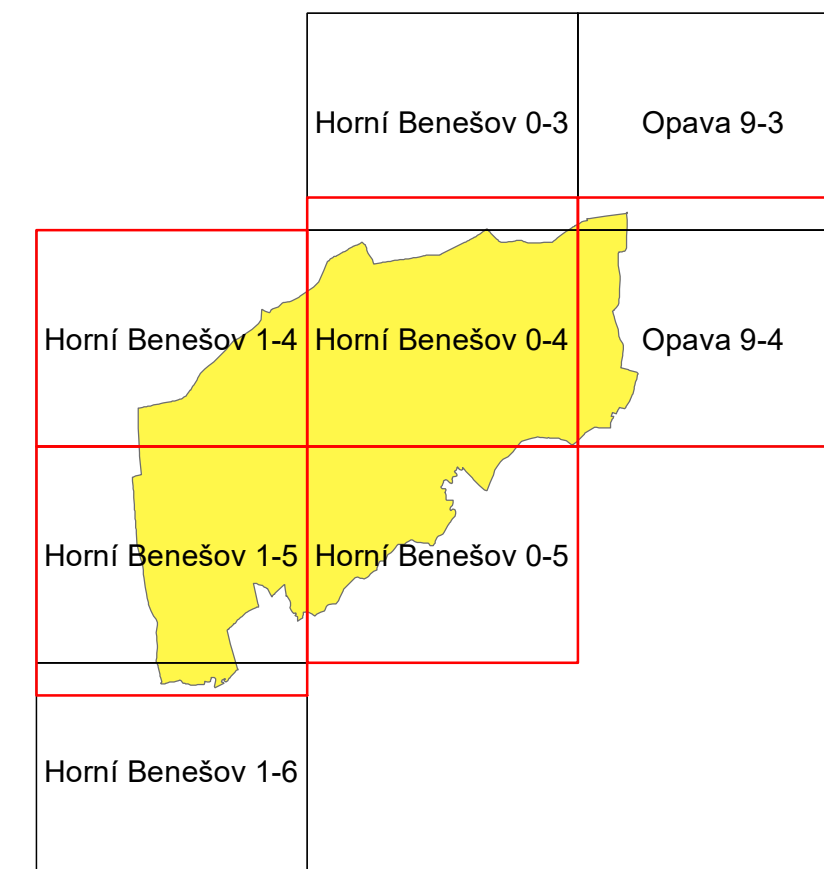

 PLOCHY A KORIDORY, VE KTERÝCH JE PROVĚŘENÍ ZMĚN JEJICH VYUŽITÍ ÚZEMNÍ STUDIÍ
PODMÍNKOU PRO ROZHODOVÁNÍ

NÁVRH ZMĚN V ŘEŠENÉM ÚZEMÍ

 ZASTAVITELNÉ PLOCHY S OZNAČENÍM ZPŮSOBU JEJICH VYUŽITÍ (PŘÍSLUŠNÝM KÓDEM V ČERVENÉ BARVĚ)

 PLOCHY PŘESTAVBY S OZNAČENÍM ZPŮSOBU JEJICH VYUŽITÍ (PŘÍSLUŠNÝM KÓDEM V MODRÉ BARVĚ)


 PLOCHY ÚZEMNÍCH REZERV S OZNAČENÍM ZPŮSOBU JEJICH VYUŽITÍ (PŘÍSLUŠNÝM KÓDEM VE FIALOVÉ BARVĚ)



Výkres se skládá z 5 mapových listů.

KOBEN ATELIÉR
Ing. arch. Helga Kozelská Bencúrová



OBEC	SLAVKOV		
POŘIZOVATEL	MAGISTRÁT MĚSTA OPAVY, ODBOR HLAVNÍHO ARCHITEKTA A ÚZEMNÍHO PLÁNU		
ODPOVĚDNÝ PROJEKTANT	ING. ARCH. HELGA KOZELSKÁ BENCÚROVÁ		
SPOLUPRÁCE	UDI MORAVA, SPOL. S R. O. - ING. BEDŘICH NEČAS; ARKO, SPOL. S R. O. - ING. ZDENĚK CHUDÁREK; ING. ALENA KIMLOVÁ; ING. MOJMÍR VÁLEK; RNDr. LEO BUREŠ		
DIGITALIZACE	IRENA MAREN SLUNEČKOVÁ, PAVEL MAREN		
	MEŘÍTKO 1 : 5 000	DATUM: 09/2018	ČÍSLO VÝKRESU: I./B.1.