








# ZMĚNA Č. 1

## ÚZEMNÍHO PLÁNU ŠILHEŘOVICE

A.5 ENERGETIKA, ELEKTRONICKÉ KOMUNIKACE

MĚŘÍTKO 1 : 5000





### PLOCHY S ROZDÍLNÝM ZPŮSOBEM VYUŽITÍ

STAV	NÁVRH	
		PLOCHY SMÍŠENÉ OBYTNÉ
		PLOCHY KOMUNIKACÍ
		PLOCHY OBČANSKÉHO VYBAVENÍ - SPORTOVNÍCH A REKREAČNÍCH ZAŘÍZENÍ
		PLOCHY PŘÍRODNÍ - ÚZEMNÍHO SYSTÉMU EKOLOGICKÉ STABILITY








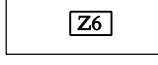

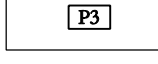








### KORIDORY S ROZDÍLNÝM ZPŮSOBEM VYUŽITÍ

PLOCHY ZMĚN	
	KORIDOR ÚZEMNÍ REZERVY PRO VODNÍ CESTU - PRŮPLAVNÍ SPOJENÍ DUNAJ - ODRA - LABE (D-O-L)



### PLOCHY ÚZEMNÍHO SYSTÉMU EKOLOGICKÉ STABILITY - ÚSES

STAV	NÁVRH	
		NADREGIONÁLNÍ BIOCENTRA
		LOKÁLNÍ BIODORIDORY

### INFORMACE O ÚZEMÍ

STAV	NÁVRH	
		HRANICE ZASTAVĚNÉHO ÚZEMÍ K 1. 6. 2018
		ZASTAVITELNÉ PLOCHY S OZNAČENÍM (ČÍSLO ZMĚNY / OZNAČENÍ ZASTAVITELNÉ PLOCHY)
		PLOCHY PŘESTAVBY S OZNAČENÍM (ČÍSLO ZMĚNY / OZNAČENÍ PLOCHY PŘESTAVBY)
		ZASTAVITELNÉ PLOCHY VYDANÉHO ÚP, U NICHŽ DOCHÁZÍ K ÚPRAVĚ V RÁMCI ZM. Č. 1, S OZNAČENÍM
		PLOCHY PŘESTAVBY VYDANÉHO ÚP, U NICHŽ DOCHÁZÍ K ÚPRAVĚ V RÁMCI ZM. Č. 1, S OZNAČENÍM
		OZNAČENÍ ZASTAVITELNÝCH PLOCH VYDANÉHO ÚP
		OZNAČENÍ PLOCH PŘESTAVBY VYDANÉHO ÚP
		OZNAČENÍ ZASTAVITELNÝCH PLOCH PROSTRANSTVÍ VEŘEJNÝCH - ZELENÉ VEŘEJNÉ - VYDANÉHO ÚP
		RUŠENÍ JEVU

### DOPRAVNÍ INFRASTRUKTURA

STAV	NÁVRH	
		MÍSTNÍ KOMUNIKACE



PROJEKTOVÁ ČINNOST, URBANISMUS, ÚZEMNÍ PLÁNOVÁNÍ, EKOLOGIE, GIS

**URBANISTICKÉ STŘEDISKO OSTRAVA, s.r.o.**

Spartakovců 3, Ostrava-Poruba, 70800

tel: 596 939 530

ZODP.PROJEKTANT: ING. ARCH. VLADIMÍRA FUSKOVÁ

ZAK. ČÍSLO: U - 169

ZPRACOVATEL: ING. ARCH. VLADIMÍRA FUSKOVÁ, ING. ZDEŇKA VESELÁ

OBJEDNATEL: OBEC ŠILHEŘOVICE

# ZMĚNA Č. 1 ÚZEMNÍHO PLÁNU ŠILHEŘOVICE

## A.5 ENERGETIKA, ELEKTRONICKÉ KOMUNIKACE - LEGENDA PODTISKU

1 : 5 000

### PLOCHY S ROZDÍLNÝM ZPŮSOBEM VYUŽITÍ

STAV	NÁVRH/ÚZEMNÍ REZERVA	
		PLOCHY SMÍŠENÉ OBYTNÉ
		PLOCHY SMÍŠENÉ OBYTNÉ - FARMY PRO AGROTURISTIKU
		PLOCHY OBČANSKÉHO VYBAVENÍ - VEŘEJNÉ INFRASTRUKTURY
		PLOCHY OBČANSKÉHO VYBAVENÍ - SPORTOVNÍCH A REKREAČNÍCH ZAŘÍZENÍ
		PLOCHY OBČANSKÉHO VYBAVENÍ - HŘBITOVŮ
		PLOCHY SMÍŠENÉ VÝROBNÍ A SKLADOVÁNÍ
		PLOCHY ZEMĚDĚLSKÉ - ZAHRADY
		PLOCHY VEŘEJNÝCH PROSTRANSTVÍ - ZELENĚ VEŘEJNÉ
		PLOCHY KOMUNIKACÍ
		PLOCHY TECHNICKÉ INFRASTRUKTURY
		PLOCHY SMÍŠENÉ NEZASTAVĚNÉHO ÚZEMÍ (VZROSTLÁ ZELEŇ MIMO PLOCHY LESNÍ)
		PLOCHY SMÍŠENÉ NEZASTAVĚNÉHO ÚZEMÍ (MOKŘADY)
		PLOCHY LESNÍ
		PLOCHY ZEMĚDĚLSKÉ
		PLOCHY VODNÍ A VODOHOSPODÁŘSKÉ
		PLOCHY PŘÍRODNÍ - ÚZEMNÍHO SYSTÉMU EKOLOGICKÉ STABILITY
		PLOCHY DOPRAVNÍ INFRASTRUKTURY SILNIČNÍ

### HRANICE

STAV	NÁVRH	
		HRANICE STÁTNÍ
		HRANICE SPRÁVNÍHO ÚZEMÍ OBCE
		HRANICE ZASTAVĚNÉHO ÚZEMÍ K 1. 4. 2013
		OZNAČENÍ ZASTAVITELNÝCH PLOCH
		OZNAČENÍ PLOCH PŘESTAVBY
		OZNAČENÍ PLOCH PROSTRANSTVÍ VEŘEJNÝCH - ZELENĚ VEŘEJNÉ

### PLOCHY ÚZEMNÍHO SYSTÉMU EKOLOGICKÉ STABILITY - ÚSES

STAV	NÁVRH	
		NADREGIONÁLNÍ BIOCENTRA
		NADREGIONÁLNÍ BIOKORIDORY
		LOKÁLNÍ BIOCENTRA
		LOKÁLNÍ BIOKORIDORY

### DOPRAVNÍ INFRASTRUKTURA

STAV	NÁVRH	REZERVA	
			PLOCHA DOPRAVNÍ ÚZEMNÍ REZERVY
			DÁLNIČE, SILNICE II. A III. TŘÍDY
			MÍSTNÍ A ÚČELOVÉ KOMUNIKACE
			PARKOVACÍ A MANIPULAČNÍ PLOCHY
			MOSTY NA KOMUNIKACI
			VODNÍ CESTA
			ORIENTAČNÍ ZÁKRES PLAVEBNÍHO KANÁLU DUNAJ - ODRA - LABE S PŘEDPOKLÁDANÝM ZÁBŮREM OKOLNÍCH PLOCH

### ENERGETIKA, ELEKTRONICKÉ KOMUNIKACE

STAV	NÁVRH	
		VEDENÍ VN 22 kV - NADZEMNÍ, VODIČE BEZ IZOLACE S OCHRANNÝM PÁSMEM
		VEDENÍ VN 22 kV - NADZEMNÍ, KABELOVÉ
		VEDENÍ VN 22 kV - ZEMNÍ, KABELOVÉ
		DISTRIBUČNÍ TRAFOSTANICE (DTS)
		STŘEDOTLAKÝ PLYNOVOD (STL)
		VÝZNAMNĚJŠÍ TEPELNÝ ZDROJ
		DÁLKOVÝ OPTICKÝ KABEL PŘENOSOVÉ SÍŤE TELEFÓNICA O2
		DIGITÁLNÍ TELEFONNÍ ÚSTŘEDNA (RSU)
		RADIOKOMUNIKAČNÍ ZAŘÍZENÍ
		RADIORELÉOVÝ SPOJ
		RUŠENÉ JEVI

