



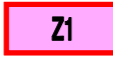

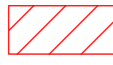

ÚZEMNÍ PLÁN ŠTĚPÁNKOVICE

GRAFICKÁ ČÁST ÚZEMNÍHO PLÁNU
I.B.a. VÝKRES ZÁKLADNÍHO ČLENĚNÍ ÚZEMÍ
ÚPLNÉ ZNĚNÍ PO VYDÁNÍ ZMĚNY č. 1 ÚP

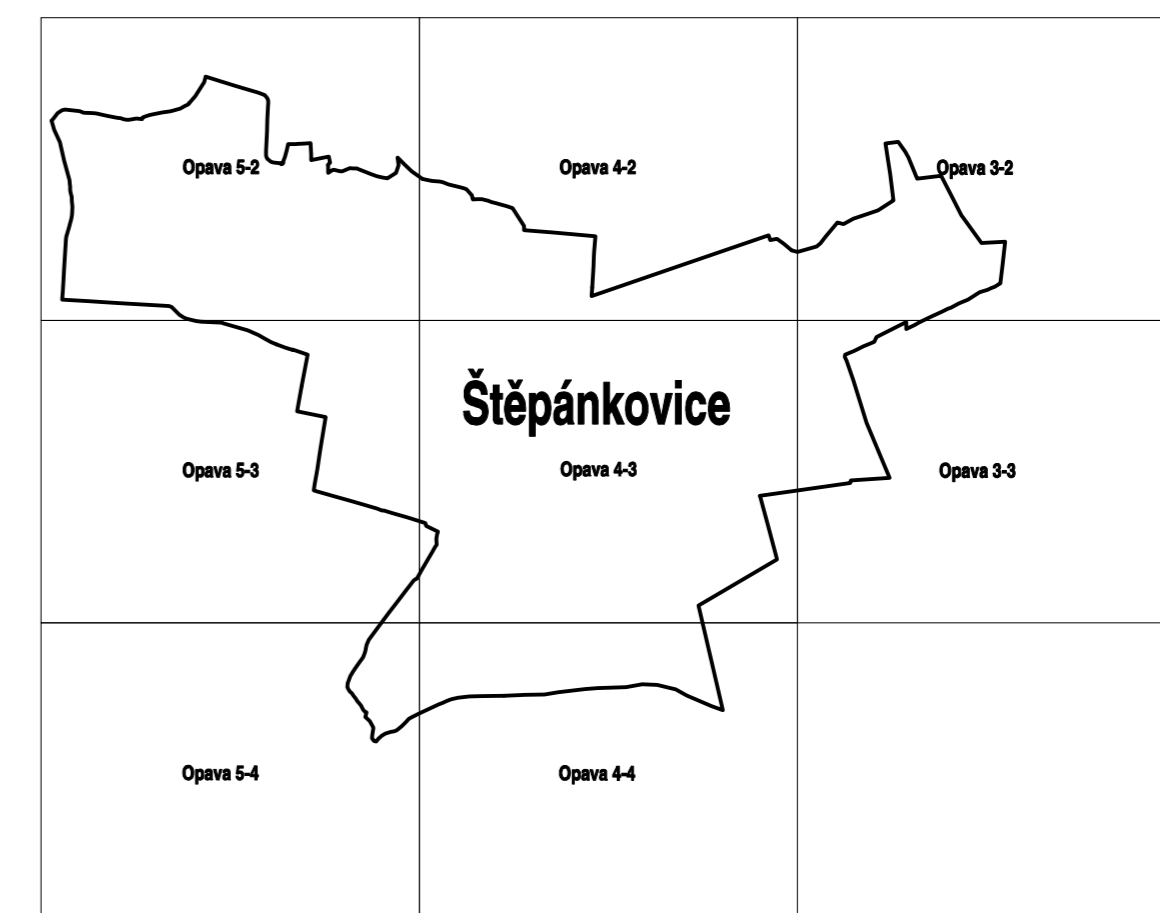
ZÁŘÍ 2020
M. 1 : 5 000

ZADAVATEL : OBEC ŠTĚPÁNKOVICE, SLEZSKÁ 520/13, 747 28 ŠTĚPÁNKOVICE
POŘIZOVATEL : MĚSTSKÝ ÚŘAD KRAVAŘE, ODBOR VÝSTAVBY A ÚP, NÁMĚSTÍ 43, 747 21 KRAVAŘE
ZPRACOVATEL : ING. ARCH. ELEN MALCHÁRKOVÁ ČKA 02 282

LEGENDA :

STABILIZOVANÉ PLOCHY	PLOCHY ZMĚN	ÚZEMNÍ REZERVA	STABILIZOVANÉ PLOCHY	PLOCHY ZMĚN	ÚZEMNÍ REZERVA	STABILIZOVANÉ PLOCHY	PLOCHY ZMĚN	ÚZEMNÍ REZERVA
HRANICE								
			HRANICE ŘEŠENÉHO ÚZEMÍ (TOTOŽNÁ S KATASTRÁLNÍ HRANICÍ OBCE)					
			ZASTAVĚNÉ ÚZEMÍ K 31.7.2018					
			ZASTAVITELNÉ PLOCHY					
			PLOCHY ÚZEMNÍCH REZERV					
			KORIDOR DOPRAVNÍ INFRASTRUKTURY DLE ZÚR ZÁMĚR D55					
			KORIDOR DOPRAVNÍ INFRASTRUKTURY DLE ZÚR ZÁMĚR DZ20					

KLAD MAPOVÝCH LISTŮ M.: 1 : 5 000



PROJEKT "ZPRACOVÁNÍ ÚZEMNÍHO PLÁNU ŠTĚPÁNKOVICE" BYL SPOLUFINANCOVÁN
Z PROSTŘEDKŮ EVROPSKÉ UNIE, EVROPSKÉHO FONDU PRO REGIONÁLNÍ ROZVOJ



EVROPSKÁ UNIE
EVROPSKÝ FOND PRO REGIONÁLNÍ ROZVOJ
ŠANCE PRO VÁŠ ROZVOJ

