

ÚZEMNÍ PLÁN ŠTÍTINA - NÁVRH

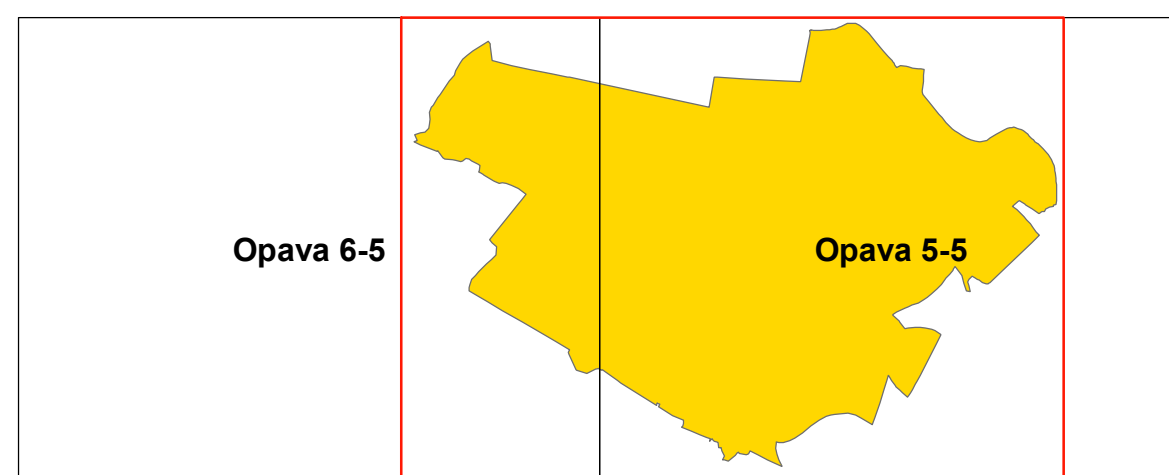
PŘEDPOKLÁDANÉ ZÁBORY PŮDNÍHO FONDU

STAV	NÁVRH	
		HRANICE OBCE - TOTOŽNÁ S HRANICÍ ŘEŠENÉHO ÚZEMÍ
		HRANICE ZASTAVĚNÉHO ÚZEMÍ K 10/2012
		HRANICE ZASTAVĚNÉHO ÚZEMÍ k 1.9.1966 - INTRAVILÁN
		HRANICE BONITNÍCH PŮDNĚ EKOLOGICKÝCH JEDNOTEK - BPEJ
		OCHRANNÉ PÁSMO LESA, VZDÁLENOST OD OKRAJE LESNÍCH POZEMKŮ - 50 M
		PLOCHY ÚSES - LOKÁLNÍ BIOCENTRUM S OZNAČENÍM
		PLOCHY ÚSES - LOKÁLNÍ BOKORIDOR S OZNAČENÍM
		PLOCHY ÚSES - NADREGIONÁLNÍ BOKORIDOR S OZNAČENÍM
		VYMEZENÍ PLOCH ZASTAVITELNÝCH
		VYMEZENÍ PLOCH PŘESTAVBY
		ZEMĚDĚLSKÉ POZEMKY S TŘÍDOU OCHRANY II.
		ZEMĚDĚLSKÉ POZEMKY S TŘÍDOU OCHRANY III.
		ZEMĚDĚLSKÉ POZEMKY S TŘÍDOU OCHRANY V.
		LESNÍ POZEMKY
		NEZEMĚDĚLSKÉ POZEMKY
		ODVODNĚNÉ POZEMKY


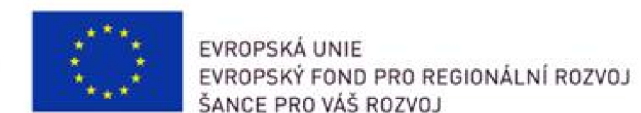
Poznámky:
TATO LEGENDA JE NEDÍLNOU SOUČÁSTÍ VÝKRESU:

Č. II./B.3. PŘEDPOKLÁDANÉ ZÁBORY PŮDNÍHO FONDU

Doplňný polohopis slouží pouze pro tento úkol a je součástí zobrazených jevů územního plánu. Zářes nových jevů byl proveden na základě terénní obchůzky a porovnáním s daty katastrálního úřadu. Zakreslené doplnění polohopisu je pouze přibližné a informativní a nenahrazuje přesné zaměření katastrálním úřadem! Jako podklad byla použita katastrální mapa, kterou poskytla obec Štítina. Souřadnicový systém S-JTSK
Výkres se skládá z 1 účelově sestaveného listu.



STAV	NÁVRH	
		KÓD BPEJ - TŘÍDA OCHRANY ZEMĚDĚLSKÝCH POZEMKŮ
		PLOCHY ZASTAVITELNÉ
		PLOCHY PŘESTAVBY
		PLOCHY OSTATNÍ
		PLOCHA BYDLENÍ INDIVIDUÁLNÍHO (BI)
		PLOCHA SMÍŠENÁ OBYTNÁ (SO)
		PLOCHA OBČANSKÉHO VYBAVENÍ (O)
		PLOCHA PRO DROBNOU VÝROBU A VÝROBNÍ SLUŽBY (VD)
		PLOCHA VODNÍ A VODOHOSPODÁŘSKÁ (W)
		PLOCHA A KORIDOR PRO VODNÍ HOSPODÁŘSTVÍ (TV)
		PLOCHA VEŘEJNÝCH PROSTRANSTVÍ (P)
		PLOCHA A KORIDOR PRO SILNIČNÍ DOPRAVU (DS)
		KORIDORY SMÍŠENÉ, BEZ ROZLIŠENÍ (SK)
		PLOCHA A KORIDOR TECHNICKÉ INFRASTRUKTURY (T)
		PLOCHA A KORIDOR PRO ENERGETIKU (TE)
		PLOCHA KRAJINNÁ SMÍŠENÁ SE SPORTOVNÍM VYUŽITÍM (NR)
		PLOCHA PARKŮ, HISTORICKÝCH ZAHRAD (ZP)
		PLOCHA KRAJINNÉ ZELENĚ (KZ)
		PLOCHA ZEMĚDĚLSKÁ (Z)
		PLOCHA NAVÝŠENÍ TERÉNU



		ING. ARCH. JAROSLAV HALUZA	
Hynaisova 3, OSTRAVA - MARIÁNSKÉ HORY, PSČ 70900, tel/fax 596 621 003, IČO 44745729			
OBEC	ŠTÍTINA		
POŘIZOVATEL	MAGISTRÁT MĚSTA OPAVY,		
	ODBOR HLAVNÍHO ARCHITEKTA A ÚZEMNÍHO PLÁNU		
VYPRACOVAL	LIBUŠE FRANČÍKOVÁ		
	DIGITALIZACE : L. FRANČÍKOVÁ, P. MAREN		
ZAK. ČÍSLO	01/2013		
DATUM	1 : 5000		
MĚŘITKO	II./B.3.		
ČÍS. VÝKRESU			