








# ÚZEMNÍ PLÁN ŠTÍTINA - NÁVRH

## ZÁKLADNÍ ČLENĚNÍ ÚZEMÍ


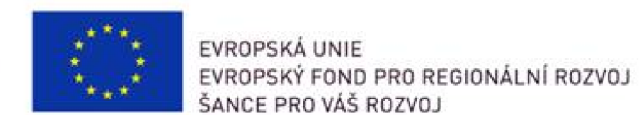
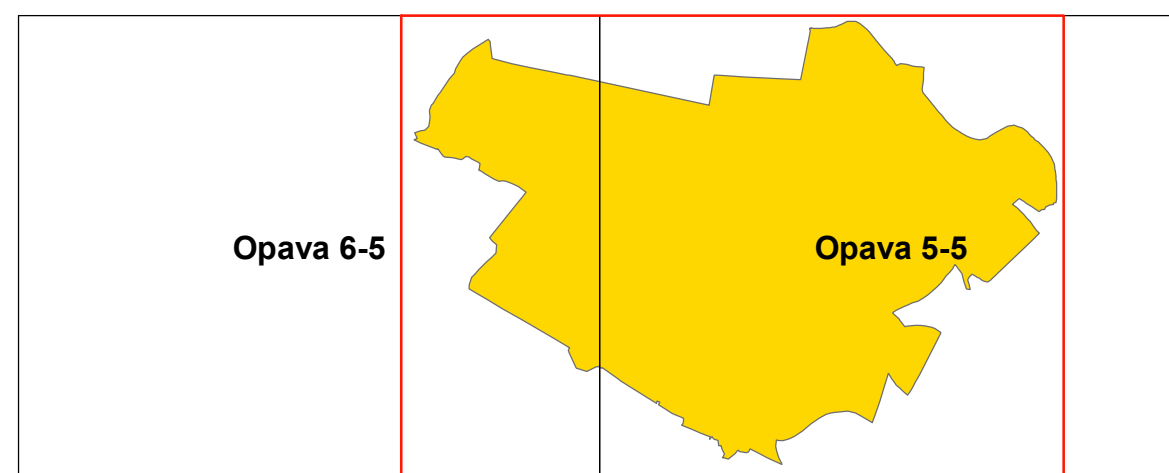
-  HRANICE OBCE - TOTOŽNÁ S HRANICÍ ŘEŠENÉHO ÚZEMÍ
-  HRANICE ZASTAVĚNÉHO ÚZEMÍ K 10/2012
-  ZASTAVITELNÉ PLOCHY S OZNAČENÍM ZPŮSOBU JEJICH VYUŽITÍ (PŘÍSLUŠNÝM KÓDEM V ČERVENÉ BARVĚ)
-  PLOCHY PŘESTAVBY S OZNAČENÍM ZPŮSOBU JEJICH VYUŽITÍ (PŘÍSLUŠNÝM KÓDEM V MODRÉ BARVĚ)
-  PLOCHY VODNÍ A VODOHOSPODÁŘSKÉ

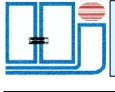
-  PLOCHY ÚZEMNÍCH REZERV S OZNAČENÍM ZPŮSOBU JEJICH VYUŽITÍ (PŘÍSLUŠNÝM KÓDEM VE FIALOVÉ BARVĚ)
-  PLOCHY A KORIDORY, VE KTERÝCH JE PROVĚŘENÍ ZMĚN JEJICH VYUŽITÍ ÚZEMNÍ STUDII PODMÍNKOU PRO ROZHODOVÁNÍ

Poznámky:  
TATO LEGENDA JE NEDÍLNOU SOUČÁSTÍ VÝKRESU:

### č. I./B.1. ZÁKLADNÍ ČLENĚNÍ ÚZEMÍ

Doplněný polohopis slouží pouze pro tento úkol a je součástí zobrazených jevů územního plánu. Zákes nových jevů byl proveden na základě terénní obchůzky a porovnáním s daty katastrálního úřadu. Zakreslené doplnění polohopisu je pouze přibližné a informativní a nenahrazuje přesné zaměření katastrálním úřadem!  
Jako podklad byla použita katastrální mapa, kterou poskytla obec Štítina.  
Souřadnicový systém S-JTSK  
Výkres se skládá z 1 účelově sestaveného listu.



 <b>ING. ARCH. JAROSLAV HALUZA</b>	
Hynaisova 3, OSTRAVA - MARIÁNSKÉ HORY, PSČ 70900, tel/fax 596 621 003, IČO 44745729	
OBEC	ŠTÍTINA
POŘIZOVATEL	MAGISTRÁT MĚSTA OPAVY, ODBOR HLAVNÍHO ARCHITEKTA A ÚZEMNÍHO PLÁNU
VYPRACOVAL	ING. ARCH. H. KOZELSKÁ BENCŮROVÁ, UDI MORAVA S.R.O., ING. A. KIMLOVÁ, ARKO SPOL.S R.O. DIGITALIZACE : P.MAREN
ZAK. ČÍSLO	01/2013
DATUM	1 : 5000
MĚŘÍTKO	I./B.1.
ČÍS. VÝKRESU	