

ÚZEMNÍ PLÁN VELKÁ POLOM

ÚPLNÉ ZNĚNÍ PO ZMĚNĚ Č. 3

I.B.2. HLAVNÍ VÝKRES

1 : 5 000

LEGENDA

STABILIZOVANÝ STAV	NÁVRH ZMĚN	
	ZASTAVITELNÉ PLOCHY	PLOCHY PŘESTAVBY

PLOCHY S ROZDÍLNÝM ZPŮSOBEM VYUŽITÍ


PLOCHY BYDLENÍ



PLOCHY BYDLENÍ (B)



PLOCHY BYDLENÍ INDIVIDUÁLNÍHO (BI)



PLOCHY REKREACE

PLOCHY REKREACE (R)

VEŘEJNÁ INFRASTRUKTURA


PLOCHY OBČANSKÉHO VYBAVENÍ



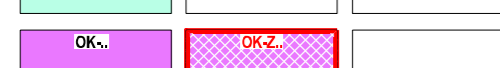
PLOCHY OBČANSKÉHO VYBAVENÍ (O)



PLOCHY VEŘEJNÉ VYBAVENOSTI (OV)



PLOCHY VEŘEJNÝCH POHŘEBIŠŤ A SOUISEJÍCÍCH SLUŽEB (OH)



PLOCHY KOMERČNÍCH ZAŘÍZENÍ (OK)



PLOCHY TĚLOVÝCHOVY A SPORTU (OS)

PLOCHY A KORIDORY DOPRAVNÍ INFRASTRUKTURY



PLOCHY A KORIDORY DOPRAVNÍ INFRASTRUKTURY (D)




PLOCHY SILNIČNÍ DOPRAVY (DS)


PLOCHY A KORIDORY TECHNICKÉ INFRASTRUKTURY




PLOCHY A KORIDORY TECHNICKÉ INFRASTRUKTURY (T)



PLOCHY PRO VODNÍ HOSPODÁŘSTVÍ (TV)



PLOCHY TECHNICKÉHO ZABEZPEČENÍ OBCE (TO)



PLOCHY VEŘEJNÝCH PROSTRANSTVÍ (P)

PLOCHY A KORIDORY SMÍŠENÉHO VYUŽITÍ



PLOCHY SMÍŠENÉ OBYTNÉ (SO)



KORIDORY SMÍŠENÉ BEZ ROZLIŠENÍ (SK)

PLOCHY VÝROBY A SKLADOVÁNÍ



PLOCHY VÝROBY A SKLADOVÁNÍ (V)




PLOCHY DROBNÉ VÝROBY A VÝROBNÍCH SLUŽEB (VD)


PLOCHY VODNÍ A VODOHOSPODÁŘSKÉ



PLOCHY VODNÍ A VODOHOSPODÁŘSKÉ (W)




PLOCHY VODNÍ A VODOHOSPODÁŘSKÉ (W) - VODNÍ TOK OTEVŘENÉHO PROFILU



PLOCHY VODNÍ A VODOHOSPODÁŘSKÉ (W) - VODNÍ TOK UZAVŘENÉHO PROFILU

STABILIZOVANÝ STAV	NÁVRH ZMĚN
--------------------	------------



PLOCHY SÍDELNÍ ZELENĚ

PLOCHY PARKŮ, HISTORICKÝCH ZAHRAD (ZP)



PLOCHY ZELENĚ OSTATNÍ A SPECIFICKÉ (ZX)



PLOCHY KRAJINNÉ ZELENĚ (KZ)



PLOCHY PŘÍRODNÍ (PP)




PLOCHY ZEMĚDĚLSKÉ (Z)



PLOCHY LESNÍ (L)

NÁVRH NA ZMĚNU REŽIMU VE VYUŽITÍ ÚZEMÍ



PLOCHY A KORIDORY ÚZEMNÍCH REZERV S OZNAČENÍM ZPŮSOBU JEJICH VYUŽITÍ (PŘÍSLUŠNÝM KÓDEM VE FIALOVÉ BARVĚ)

PLOCHY A KORIDORY, VE KTERÝCH JE PROVĚŘENÍ ZMĚN JEJICH VYUŽITÍ ÚZEMNÍ STUDIÍ PODMÍNKOU PRO ROZHODOVÁNÍ

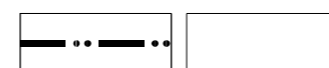
VYMEZENÍ ÚZEMÍ, PRO KTERÉ JE ZPRACOVÁNA ÚZEMNÍ STUDIE (VLOŽENÁ DO EVIDENCE ÚZEMNĚ PLÁNOVACÍ ČINNOSTI) JAKO PODMÍNKA PRO ROZHODOVÁNÍ O ZMĚNÁCH V ÚZEMÍ

PLOCHY A KORIDORY, VE KTERÝCH JE UZAVŘENÍ DOHODY O PARCELACI PODMÍNKOU PRO ROZHODOVÁNÍ

POŽADAVEK NA AKCEPTACI PROSTUPU STANOVENÉ STAVBY VČETNĚ SOUISEJÍCÍCH ZAŘÍZENÍ V PLOŠE (VÝZNAM SYMBOLU >P=PRO PLYN, K=PRO KANALIZACI, V=PRO VODOVOD, D=PRO DOPRAVU, E=PRO ENERGETIKU)



JEVY OSTATNÍ



HRANICE OBCE (ŘEŠENÉHO ÚZEMÍ)



HRANICE ZASTAVĚNÉHO ÚZEMÍ K 1. 8. 2023

FUNKČNÍ	K ZALOŽENÍ
---------	------------

PLOCHY PRO ÚZEMNÍ SYSTÉM EKOLOGICKÉ STABILITY



MÍSTNÍ BIOCENTRUM



MÍSTNÍ BIODOR



REGIONÁLNÍ BIODOR



PROJEKTOVÁ ČINNOST, URBANISMUS, ÚZEMNÍ PLÁNOVÁNÍ, EKOLOGIE, GIS

URBANISTICKÉ STŘEDISKO OSTRAVA, s.r.o.

Spartakovců 6014/3, Ostrava-Poruba, 70800

tel: 596 939 530, 596 939 531

ZODP.PROJEKTANT:	ING.ARCH. HELENA SALVETOVÁ	ZAK. ČÍSLO:	U - 682
ZPRACOVATEL:	ING.ARCH. PAVLA ADAMUSOVÁ		
OBJEDNATEL:	OBEC VELKÁ POLOM	DATUM:	ÚNOR 2024