






# ÚZEMNÍ PLÁN VELKÁ POLOM

## ÚPLNÉ ZNĚNÍ PO ZMĚNĚ Č. 3




### I.B.4. VÝKRES VEŘEJNĚ PROSPĚŠNÝCH STAVEB A ASANACÍ 1 : 5 000

#### LEGENDA

##### PLOCHY PRO VEŘEJNĚ PROSPĚŠNÁ OPATŘENÍ S MOŽNOSTÍ VYVLASTNĚNÍ

	KORIDORY SMÍŠENÉ BEZ ROZLIŠENÍ (PLOCHY PRO STAVBY DOPRAVNÍ A TECHN. INFRASTRUKTURY)
	PLOCHY A KORIDORY PRO STAVBY TECHNICKÉ INFRASTRUKTURY A STAVBY KE SNIŽOVÁNÍ OHROŽENÍ ÚZEMÍ ŽIVELNÝMI, NEBO JINÝMI POHROMAMI
	PLOCHY A KORIDORY PRO STAVBY DOPRAVNÍ INFRASTRUKTURY
	PLOCHY PRO STAVBY TECHNICKÉ INFRASTRUKTURY KE SNIŽOVÁNÍ OHROŽENÍ ÚZEMÍ ŽIVELNÝMI, NEBO JINÝMI POHROMAMI
	PLOCHY PRO STAVBY TECHNICKÉ INFRASTRUKTURY KE SNIŽOVÁNÍ OHROŽENÍ ÚZEMÍ ŽIVELNÝMI, NEBO JINÝMI POHROMAMI

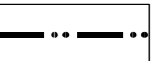

##### PLOCHY PRO VEŘEJNĚ PROSPĚŠNÁ OPATŘENÍ S MOŽNOSTÍ VYVLASTNĚNÍ

	MÍSTNÍ BIODOR, MÍSTNÍ BIOCENTRUM - OPATŘENÍ PRO ZAJIŠTĚNÍ FUNKCE
	MÍSTNÍ BIODOR - ZALOŽENÍ CHYBĚJÍCÍCH ČÁSTI
	REGIONÁLNÍ BIODOR - OPATŘENÍ PRO ZAJIŠTĚNÍ FUNKCE

##### PLOCHY PRO VEŘEJNĚ PROSPĚŠNÉ STAVBY, PRO KTERÉ SE UPLATŇUJE PŘEDKUPNÍ PRÁVO

	PLOCHY PRO STAVBY TECHNICKÉ INFRASTRUKTURY KE SNIŽOVÁNÍ OHROŽENÍ ÚZEMÍ PŘED ÚČINKY PŘÍVALOVÝCH SRÁŽEK A ÚPRAVU ODTOKOVÝCH POMĚRŮ V ÚZEMÍ
---	---

##### JEVY OSTATNÍ

	HRANICE OBCE (ŘEŠENÉHO ÚZEMÍ)
	ČLENĚNÍ KORIDORŮ NA LOGICKÉ CELKY



PROJEKTOVÁ ČINNOST, URBANISMUS, ÚZEMNÍ PLÁNOVÁNÍ, EKOLOGIE, GIS

**URBANISTICKÉ STŘEDISKO OSTRAVA, s.r.o.**

Spartakovců 6014/3, Ostrava-Poruba, 70800

tel: 596 939 530, 596 939 531

ZODP.PROJEKTANT:	ING.ARCH. HELENA SALVETOVÁ	ZAK. ČÍSLO:	U - 682
ZPRACOVATEL:	ING.ARCH. PAVLA ADAMUSOVÁ		
OBJEDNATEL:	OBEC VELKÁ POLOM	DATUM :	ÚNOR 2024