








# ÚZEMNÍ PLÁN VELKÁ POLOM

## ZMĚNA Č. 3

### I.B.1. ZÁKLADNÍ ČLENĚNÍ ÚZEMÍ

1 : 5 000

#### LEGENDA ZMĚNY Č. 3

	ZASTAVITELNÉ PLOCHY A KORIDORY S OZNAČENÍM ZPŮSOBU JEJICH VYUŽITÍ (PŘÍSLUŠNÝM KÓDEM V ČERVENÉ BARVĚ)
	PLOCHY ÚZEMNÍCH REZERV S OZNAČENÍM PROVĚŘOVANÉHO VYUŽITÍ (PŘÍSLUŠNÝM KÓDEM VE FIALOVÉ BARVĚ)
	PLOCHY PARKŮ, HISTORICKÝCH ZAHRAD (ZP)
	PLOCHY ZELENĚ OSTATNÍ A SPECIFICKÉ (ZX)
	PLOCHY KRAJINNÉ ZELENĚ (KZ)
	HRANICE ZASTAVĚNÉHO ÚZEMÍ K 1. 8. 2023
	RUŠENÉ ZÁMĚRY A JEVY

PODTISK - PLATNÝ ÚZEMNÍ PLÁN VELKÁ POLOM PO VYDÁNÍ ZMĚNY Č. 2.

LEGENDA OBSAHUJE POUZE TY JEVY, KTERÉ JSOU PŘEDMĚTEM ZMĚNY Č. 3.

JEVY PLATNÉHO ÚZEMNÍHO PLÁNU, KTERÉ SE ZMĚNOU Č. 3 NEMĚNÍ, NEJSOU V LEGENDĚ OBSAŽENY.



PROJEKTOVÁ ČINNOST, URBANISMUS, ÚZEMNÍ PLÁNOVÁNÍ, EKOLOGIE, GIS

**URBANISTICKÉ STŘEDISKO OSTRAVA, s.r.o.**

Spartakovců 3, Ostrava-Poruba, 70800

tel: 596 939 530, 596 939 531

ZODP.PROJEKTANT:	ING.ARCH.HELENA SALVETOVÁ	ZAK. ČÍSLO:	U - 682
ZPRACOVATEL:	ING.ARCH. PAVLA ADAMUSOVÁ		
OBJEDNATEL:	OBEC VELKÁ POLOM	DATUM:	PROSINEC 2023