







# I. ÚZEMNÍ PLÁN VÍTKOVA

## I.B.c) VÝKRES VEŘEJNĚ PROSPĚŠNÝCH STAVEB, OPATŘENÍ A ASANACÍ

### HRANICE

	OBCE (ŘEŠENÉHO ÚZEMÍ)
	HRANICE KATASTRU
	ZASTAVĚNÉ ÚZEMÍ K 31.12. 2013

### NÁVRH VPS

	PLOCHY VEŘEJNÝCH PROSTRANSTVÍ
	PLOCHY VPS S MOŽNOSTÍ UPLATNĚNÍ PŘEDKUPNÍHO PRÁVA
	POPIS VPS




### DOPRAVA

	SILNICE II. TŘÍDY S OZNAČENÍM
	SILNICE III. TŘÍDY S OZNAČENÍM
	VÝZNAMNĚJŠÍ MÍSTNÍ KOMUNIKACE
	CYKLOTURISTICKÉ TRASY











### VODNÍ HOSPODÁŘSTVÍ

	ČOV1 - ČISTÍRNY ODPADNÍCH VOD
--	-------------------------------


### ENERGETIKA, SPOJE

	VEDENÍ VVN 110 KV - NADZEMNÍ
	VYSOKOTLAKÝ PLYNOVOD (VTL)
	REGULAČNÍ STANICE PLYNU VTL/STL

### VEŘEJNĚ PROSPĚŠNÁ OPATŘENÍ - PRVKY ÚSES

STAV	NÁVRH	
		LOKÁLNÍ BIOKORIDOR
		LOKÁLNÍ BIOCENTRUM
		REGIONÁLNÍ BIOCENTRUM
		REGIONÁLNÍ BIOKORIDOR
		POPIS ÚSES

ZPRACOVÁNO V GRAFICKÉM PROGRAMU MICROSTATION  
MAPOVÝ PODKLAD © ČESKÝ ÚŘAD ZEMĚMĚŘIČSKÝ A KATASTRÁLNÍ

	PROJEKTOVÁ ČINNOST, URBANISMUS, ÚZEMNÍ PLÁNOVÁNÍ, EKOLOGIE
<b>URBANISTICKÉ STŘEDISKO OSTRAVA, s.r.o.</b>	
OSTRAVA s.r.o.	Spartakovců 3, Ostrava-Poruba, 708 00 tel: 59 693 95 30, 59 693 95 31

ZODP. PROJEKTANT : ING. ARCH. PETR GAJDUŠEK	ZAK. ČÍSLO U - 531
ZHOTOVITEL : ING. ARCH. PETR GAJDUŠEK	MĚŘÍTKO 1 : 5 000
OBJEDNATEL : MĚSTO VÍTKOV	DATUM 2014