

# I. ÚZEMNÍ PLÁN VÍTKOVA

## ZMĚNA Č. 5




### I.B.c) VÝKRES VEŘEJNĚ PROSPĚŠNÝCH STAVEB, OPATŘENÍ A ASANACÍ

1 : 5 000



#### LEGENDA

	HRANICE OBCE (ŘEŠENÉHO ÚZEMÍ)
	HRANICE KATASTRU
	HRANICE ZASTAVĚNÉHO ÚZEMÍ K 30. 6. 2023
	RUŠENÉ JEVY


#### NÁVRH VPS

	PLOCHY VEŘEJNÝCH PROSTRANSTVÍ
	PLOCHY VPS S MOŽNOSTÍ UPLATNĚNÍ PŘEDKUPNÍHO PRÁVA
	POPIS VPS

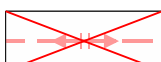




#### DOPRAVA

	VÝZNAMNĚJŠÍ MÍSTNÍ KOMUNIKACE
	CYKLOTURISTICKÉ TRASY











#### VODNÍ HOSPODÁŘSTVÍ

	ČOV1 - ČISTÍRNÝ ODPADNÍCH VOD
---	-------------------------------

#### ENERGETIKA, SPOJE

	VEDENÍ VVN 110 kV - NADZEMNÍ
	VYSOKOTLAKÝ PLYNOVOD (VTL)
	REGULAČNÍ STANICE PLYNU VTL/STL
	KORIDOR ELEKTROENERGETIKY PRO VEDENÍ VVN 110 kV
	OZNAČENÍ VPS

#### VEŘEJNĚ PROSPĚŠNÁ OPATŘENÍ - PRVKY ÚSES

FUKČNÍ	K ZALOŽENÍ	
		LOKÁLNÍ BOKORIDOR
		LOKÁLNÍ BIOCENTRUM
		REGIONÁLNÍ BIOCENTRUM
		REGIONÁLNÍ BOKORIDOR
		POPIS ÚSES

 PROJEKTOVÁ ČINNOST, URBANISMUS, ÚZEMNÍ PLÁNOVÁNÍ, EKOLOGIE, GIS  
**URBANISTICKÉ STŘEDISKO OSTRAVA, s.r.o.**  
OSTRAVA s.r.o., Spartakovců 6014/3, Ostrava-Poruba, 70800 tel: 596 939 530, 596 939 531

ZODP.PROJEKTANT: ING. ARCH. PETR GAJDUŠEK	ZAK. ČÍSLO: U - 340
ZPRACOVATEL: ING. ARCH. PETR GAJDUŠEK	MĚŘÍTKO: 1 : 5 000
OBJEDNATEL: MĚSTO VÍTKOV	DATUM: 2024