

I. ÚZEMNÍ PLÁN VÍTKOVA




ÚPLNÉ ZNĚNÍ PO ZMĚNĚ Č. 3

I.B.c) VÝKRES VEŘEJNĚ PROSPĚŠNÝCH STAVEB, OPATŘENÍ A ASANACÍ



LEGENDA

	HRANICE OBCE (ŘEŠENÉHO ÚZEMÍ)
	HRANICE KATASTRU
	ZASTAVĚNÉ ÚZEMÍ K 30.4.2020


NÁVRH VPS

	PLOCHY VEŘEJNÝCH PROSTRANSTVÍ
	PLOCHY VPS S MOŽNOSTÍ UPLATNĚNÍ PŘEDKUPNÍHO PRÁVA
	POPIS VPS











DOPRAVA

	VÝZNAMNĚJŠÍ MÍSTNÍ KOMUNIKACE
	CYKLOTURISTICKÉ TRASY





VODNÍ HOSPODÁŘSTVÍ

	ČOV1 - ČISTÍRNY ODPADNÍCH VOD
--	-------------------------------

VEŘEJNĚ PROSPĚŠNÁ OPATŘENÍ - PRVKY ÚSES

STAV	NÁVRH	
		LOKÁLNÍ BOKORIDOR
		LOKÁLNÍ BIOCENTRUM
		REGIONÁLNÍ BIOCENTRUM
		REGIONÁLNÍ BOKORIDOR
		POPIS ÚSES

ENERGETIKA, SPOJE

	VEDENÍ VVN 110 kV - NADZEMNÍ
	VYSOKOTLAKÝ PLYNOVOD (VTL)
	REGULAČNÍ STANICE PLYNU VTL/STL
	KORIDOR ELEKTROENERGETIKY PRO VEDENÍ VVN 110 kV