

















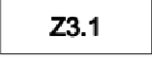
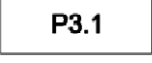



## II. ODŮVODNĚNÍ ÚZEMNÍHO PLÁNU

# VÍTKOVA

## II.B.c) VÝKRES PŘEDPOKLÁDANÝCH ZÁBORŮ PŮDNÍHO FONDU

### HRANICE

	ŘEŠENÉ ÚZEMÍ
	HRANICE OBCE
	HRANICE KATASTRÁLNÍHO ÚZEMÍ
	HRANICE ZASTAVĚNÉHO ÚZEMÍ K 31.12. 2013
	HRANICE LOKALITY ZÁBORŮ
	HRANICE BPEJ
	OCHRANNÉ PÁSMO LESA
	ORNÁ PŮDA
	ZAHRADY
	TRVALÉ TRAVNÍ POROSTY
	LESNÍ POZEMKY
	NEZEMĚDĚLSKÉ POZEMKY
	ODVODNĚNÉ POZEMKY
	KÓD BPEJ
	TŘÍDA OCHRANY ZEMĚDĚLSKÉ PŮDY
	KÓD LESNÍCH POZEMKŮ
	KÓD OSTATNÍCH PLOCH
	KÓD VODNÍCH PLOCH
	KÓD ZASTAVITELNÝCH PLOCH
	KÓD PLOCH PŘESTAVBY
	VÝMĚRA PLOCHY ZÁBORŮ

ZPRACOVÁNO V GRAFICKÉM PROGRAMU MICROSTATION  
MAPOVÝ PODKLAD © ČESKÝ ÚŘAD ZEMĚMĚŘIČSKÝ A KATASTRÁLNÍ



PROJEKTOVÁ ČINNOST, URBANISMUS, ÚZEMNÍ PLÁNOVÁNÍ, EKOLOGIE

**URBANISTICKÉ STŘEDISKO OSTRAVA, s.r.o.**

OSTRAVA s.r.o. Spertakovců 3, Ostrava-Poruba, 708 00 tel: 59 693 95 30, 59 693 95 31

ZODP.PROJEKTANT : ING. ARCH. PETR GAJDUŠEK

ZAK. ČÍSLO U - 531

ZHOTOVITEL : ING. ARCH. PETR GAJDUŠEK

MĚŘÍTKO 1 : 5 000

OBJEDNATEL : MĚSTO VÍTKOV

DATUM 2014