

# II. ODŮVODNĚNÍ ÚZEMNÍHO PLÁNU

## VÍTKOVA

### II.B.c) VÝKRES PŘEDPOKLÁDANÝCH ZÁBORŮ PŮDNÍHO FONDU





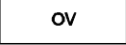


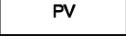

ZMĚNA Č. 3

#### LEGENDA











	ŘEŠENÉ ÚZEMÍ
	HRANICE OBCE
	HRANICE KATASTRÁLNÍHO ÚZEMÍ
	HRANICE ZASTAVĚNÉHO ÚZEMÍ K 30.4.2020
	HRANICE ZASTAVITELNÝCH PLOCH
	HRANICE BPEJ
	OCHRANNÉ PÁSMO LESA
	LESNÍ POZEMKY
	NEZEMĚDĚLSKÉ POZEMKY
	ODVODNĚNÉ POZEMKY
	KÓD BPEJ
	TŘÍDA OCHRANY ZEMĚDĚLSKÉ PŮDY
	KÓD LESNÍCH POZEMKŮ
	KÓD OSTATNÍCH PLOCH
	KÓD VODNÍCH PLOCH
	TŘÍDA OCHRANY ZEMĚDĚLSKÝCH POZEMNŮ: 1. TŘÍDA
	TŘÍDA OCHRANY ZEMĚDĚLSKÝCH POZEMNŮ: 2. TŘÍDA
	TŘÍDA OCHRANY ZEMĚDĚLSKÝCH POZEMNŮ: 3. TŘÍDA
	TŘÍDA OCHRANY ZEMĚDĚLSKÝCH POZEMNŮ: 4. TŘÍDA
	TŘÍDA OCHRANY ZEMĚDĚLSKÝCH POZEMNŮ: 5. TŘÍDA
	KÓD ZASTAVITELNÝCH PLOCH
	KÓD PLOCH PŘESTAVBY
	VÝMĚRA PLOCHY ZÁBORŮ

#### PLOCHY S ROZDÍLNÝM ZPŮSOBEM VYUŽITÍ

##### NÁVRH

	BYDLENÍ - HROMADNÉ V BYTOVÝCH DOMECH
	BYDLENÍ - INDIVIDUÁLNÍ V RODINNÝCH DOMECH MĚSTSKÉ A PŘÍMĚSTSKÉ
	REKREACE - RODINNÁ
	REKREACE - ZAHRÁDKÁŘSKÉ OSADY
	OBČANSKÉ VYBAVENÍ - VEŘEJNÁ INFRASTRUKTURA
	SMÍŠENÉ OBYTNÉ - VESNICKÉ
	DOPRAVNÍ INFRASTRUKTURA - SILNIČNÍ
	VEŘEJNÁ PROSTRANSTVÍ - S PŘEVAHOU ZPEVNĚNÝCH PLOCH
	VEŘEJNÁ PROSTRANSTVÍ - S PŘEVAHOU NEZPEVNĚNÝCH PLOCH

#### PRVKY ÚSES

STAV	NÁVRH	
		LOKÁLNÍ BOKORIDOR
		LOKÁLNÍ BIOCENTRUM
		REGIONÁLNÍ BIOCENTRUM
		REGIONÁLNÍ BOKORIDOR
		POPIS ÚSES