









I. ÚZEMNÍ PLÁN VÍTKOVA

ÚPLNÉ ZNĚNÍ PO ZMĚNĚ Č. 1, Č. 2, Č. 3 A Č. 5

I.B.a) VÝKRES ZÁKLADNÍHO ČLENĚNÍ ÚZEMÍ

1 : 5 000

LEGENDA

- STAV
-  HRANICE OBCE (ŘEŠENÉHO ÚZEMÍ)
 -  HRANICE KATASTRU
 -  ZASTAVĚNÉ ÚZEMÍ K 30. 6. 2023
 -  VYMEZENÉ ZASTAVITELNÉ PLOCHY
 -  VYMEZENÉ PLOCHY PŘESTAVBY A DOSTAVBY
 -  VYMEZENÉ ÚZEMNÍ REZERVY
 -  VYMEZENÍ PLOCH, VE KTERÝCH JE PROVEŘENÍ ZMĚN JEJICH VYUŽITÍ ÚZEMNÍ STUDIÍ PODMÍNKOU PRO ROZHODOVÁNÍ - EVIDOVANÉ
 -  VYMEZENÍ PLOCH, VE KTERÝCH JE PROVEŘENÍ ZMĚN JEJICH VYUŽITÍ ÚZEMNÍ STUDIÍ PODMÍNKOU PRO ROZHODOVÁNÍ - NEZPRACOVANÉ

 OSTRAVA s.r.o.	PROJEKTOVÁ ČINNOST, URBANISMUS, ÚZEMNÍ PLÁNOVÁNÍ, EKOLOGIE
	URBANISTICKÉ STŘEDISKO OSTRAVA, s.r.o. Spartakovců 3, Ostrava-Poruba, 708 00 tel: 59 693 95 30, 59 693 95 31

ZODP.PROJEKTANT : ING. ARCH. PETR GAJDUŠEK	ZAK. ČÍSLO U - 531
ZHOTOVITEL : ING. ARCH. PETR GAJDUŠEK	MĚŘITKO 1 : 5 000
OBJEDNATEL : MĚSTO VÍTKOV	DATUM 2024