


Legenda:

 hranice řešeného území

 prvky ÚSES Vršovice s návazností na okolní obce


ADMINISTRATIVNĚ SPRÁVNÍ ČLENĚNÍ


 hranice správního obvodu obce s rozšířenou působností

 hranice správního obvodu obce

LIMITY VYUŽITÍ ÚZEMÍ

Doprava

 silnice I. třídy - čtyřpruhová

 silnice I. třídy - dvoupruhová

 silnice II. třídy - dvoupruhová

 silnice III. třídy - čtyřpruhová

 celostátní trať

 regionální trať


 železniční vlečka


 železniční stanice, OP železniční tratě


veřejné letiště

 s mezinárodním provozem

neveřejné letiště s vnitrostátním provozem

 sportovní

 vzletová a přistávací plocha

 ochranné pásmo vzletové a přistávací dráhy

Energetika

 elektrické vedení 400 kV

 elektrické vedení 220 kV


 elektrické vedení 110 kV

 VVTL plynovod

 VTL plynovod

Spoje

 radiová stanice

 radiová stanice MV ČR

 televizní vysílač

 páteřní radioreléová trasa (ČRa + PČR)

Odpadové hospodářství

 skládka

Kulturní a historické hodnoty

 městská památková rezervace/zóna > 10 ha

 vesnická památková rezervace/zóna < 10 ha

 OP nemovitých kulturních památek


 území s archeologickými nálezy

 významná sakrální stavba

 historický park a zahrada

 historické krajinné struktury


Vodní hospodářství

 vodní plochy

 stanovené záplavové území

 inundace

 OP vodního zdroje I. stupně

 OP vodního zdroje II. stupně - vnitřní

 OP vodního zdroje II. stupně a II. stupně - vnější

Ochrana přírody a krajiny

 maloplošné ZCHU > 10 ha


 maloplošné ZCHU < 10 ha

NATURA 2000

 evropsky významná lokalita (EVL) > 10 ha


 přírodní park

 území se zvýšenou estetickou hodnotou


 les

 významný krajinný horizont - regionální

Horninové prostředí

 dobývací prostor - těžený > 10 ha

 dobývací prostor - netěžený > 10 ha

 chráněné ložiskové území

 území s předpokládaným výskytem důlních děl > 10 ha


 území s předpokládaným výskytem důlních děl < 10 ha

Území obrany a bezpečnosti státu


 zájmové území MO ČR nebo MV ČR

ŘEŠENÍ ZÚR MSK

Rozvojové osy a oblasti


 **OB2** rozv. oblast republikového významu

Specifické oblasti

 **SOB-N1** spec. obl. nadmístního významu

Plochy a koridory nadmístního významu

 **DZ4** silniční doprava

 **VZ1a** malá varianta v.n. Nové Heřminovy

koridory a plochy pro soubor doprovodných technických opatření v korytě a údolní nivě řeky Opavy ve vazbě na menší vodní nádrž Nové Heřminovy (VZ1a)

Územní systém ekologické stability

 regionální biocentrum


 nadregionální biokoridor

 regionální biokoridor


ZÁMĚRY PŘEVZATÉ BEZ VĚCNÉ ZMĚNY ZE SCHVÁLENÝCH ÚPN VÚC

Veřejně prospěšné stavby


Doprava

 silnice I. třídy - čtyřpruhová

 silnice I. třídy - dvoupruhová

 silnice II. třídy - dvoupruhová

Vodní hospodářství

 ochranná hráz nebo jiné opatření

 revitalizace vodního toku

Energetika

 elektrické vedení 110 kV

 VTL plynovod

Územní rezervy

Doprava

 silnice I. třídy - dvoupruhová

 silnice II. třídy - dvoupruhová

Kódové označení záměrů

D132 doprava

V22 vodovody

PO23 protipovodňová ochrana

E1 elektroenergetika