


# ÚZEMNÍ PLÁN VRŠOVICE

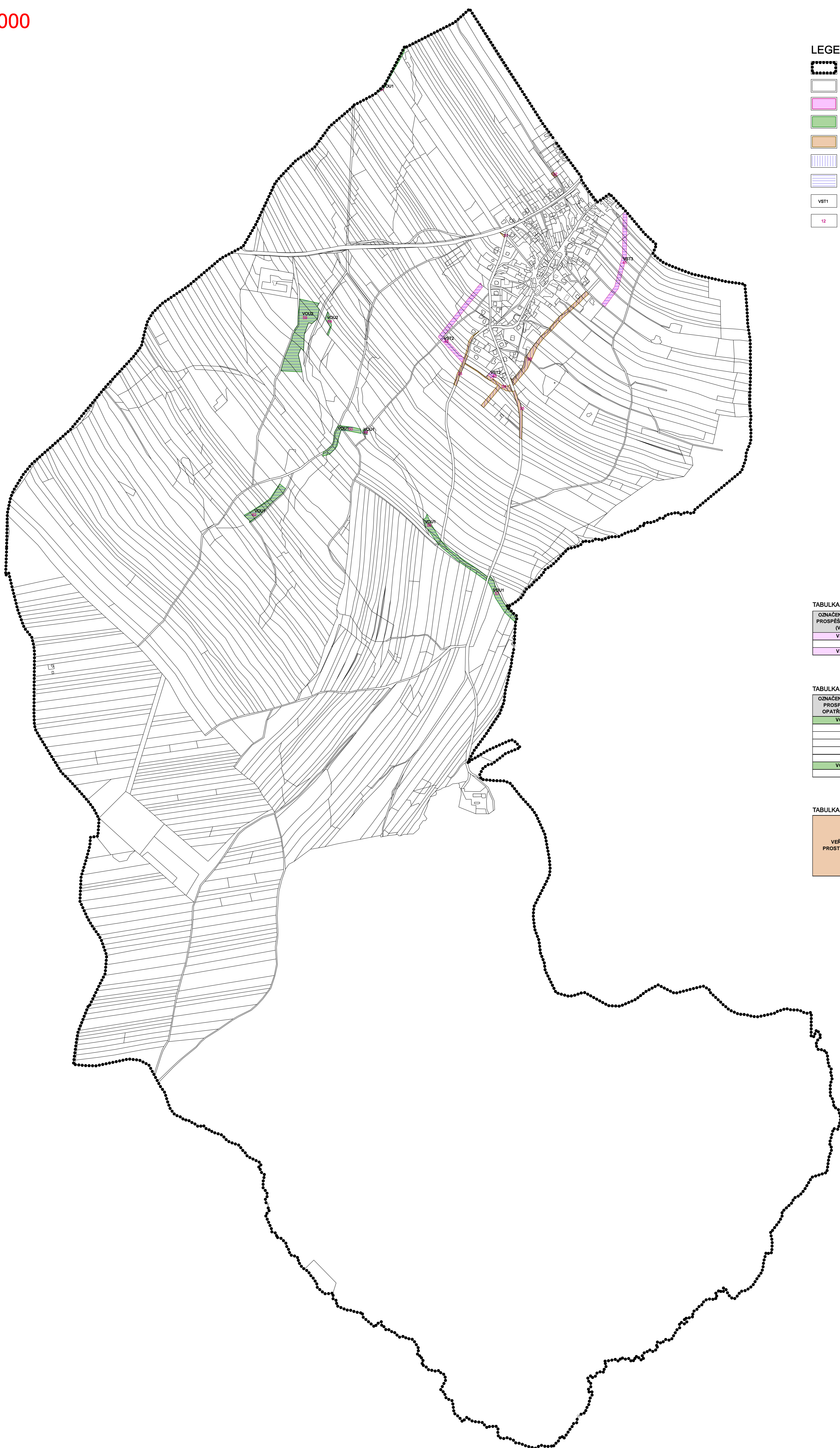


## VÝKRES VEŘEJNĚ PROSPĚŠNÝCH STAVEB, OPATŘENÍ A ASANACÍ

1:5 000

### LEGENDA :

- ŘEŠENÉ ÚZEMÍ
- PARCELNÍ KRESBA
- VEŘEJNĚ PROSPĚŠNÉ STAVBY (VPS)
- VEŘEJNĚ PROSPĚŠNÁ OPATŘENÍ (VPO)
- VEŘEJNÁ PROSTRANSTVÍ
- PLOCHY A KORIDORY S MOŽNOSTÍ UPLATNĚNÍ PŘEDKUPNÍHO PRÁVA
- PLOCHY A KORIDORY S MOŽNOSTÍ VYVLASTNĚNÍ
- OZNAČENÍ VPS, VPO
- ID PLOCHY S ROZDILNÝM ZPŮSOBEM VYUŽITÍ - NÁVRH



### TABULKA VPS:

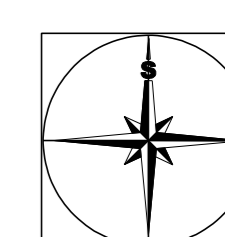
OZNAČENÍ VEŘEJNĚ PROSPĚŠNÉ STAVBY (VPS)	ID	VYVLASTNĚNÍ	PŘEDKUPNÍ PRÁVO	OZNAČENÍ VPS V ZÚR
VST2	42	+	-	
VST3	43	+	-	
VST3	41	+	-	

### TABULKA VPO:

OZNAČENÍ VEŘEJNĚ PROSPĚŠNÉHO OPATŘENÍ (VPO)	ID	VYVLASTNĚNÍ	PŘEDKUPNÍ PRÁVO	OZNAČENÍ VPO V ZÚR
VOU1	49	+	-	
	50	+	-	
	56	+	-	
	57	+	-	
	61	+	-	
	62	+	-	
VOU2	59	+	-	
	64	+	-	

### TABULKA VEŘEJNÝCH PROSTRANSTVÍ:

VEŘEJNÁ PROSTRANSTVÍ	ID	VYVLASTNĚNÍ	PŘEDKUPNÍ PRÁVO
	31	-	+
	32	-	+
	33	-	+
	34	-	+
	35	-	+
	36	-	+



ZÁZNAM O ÚČINNOSTI	
PRÁVNÍ ORGÁN, KTERÝ ÚZEMNÍ PLÁN VYDAL: ZASTUPITELSTVO OBCE VRŠOVICE	POŘÍZOVATEL: MAGISTRÁT MĚSTA OPAVY
Číslo územního plánu:	číslo územního plánu:
datum vydání:	datum vydání:
datum nabytí účinnosti:	datum nabytí účinnosti:
POŘÍZOVATEL: MAGISTRÁT MĚSTA OPAVY	PROJEKTOVATEL: VISUALCAD, s.r.o. Průmyslová 31, 566 01 Uherské Hradiště, IČO 25598329, DIČ CZ25598329
PROJEKTOVATEL: ING. ARCH. RADOŠLAV ŠPOK	PROJEKTOVATEL: ING. ARCH. RADOŠLAV ŠPOK
PROJEKTOVATEL: ING. MARTIN HAPÁK, ING. LIBOR TRNČÁK	PROJEKTOVATEL: ING. MARTIN HAPÁK, ING. LIBOR TRNČÁK
<b>ÚZEMNÍ PLÁN VRŠOVICE</b>	10/2014
<b>VÝKRES VEŘEJNĚ PROSPĚŠNÝCH STAVEB, OPATŘENÍ A ASANACÍ</b>	1:5 000
mapový podklad: © Digitální katastrální mapa - poskytnuto Magistrátem města Opavy	13