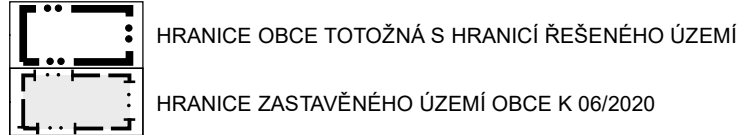


ÚZEMNÍ PLÁN BUKOVEC

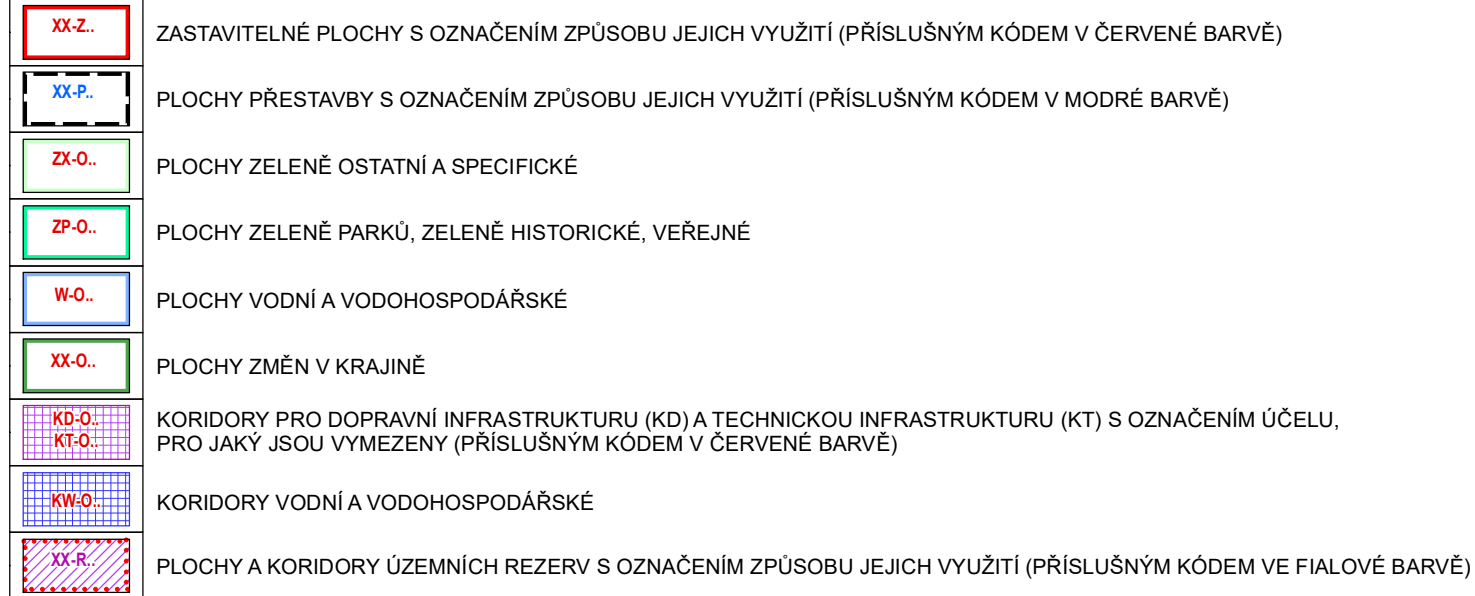
VÝKRES ZÁKLADNÍHO ČLENĚNÍ ÚZEMÍ

LEGENDA VÝKRESU I./B.1.

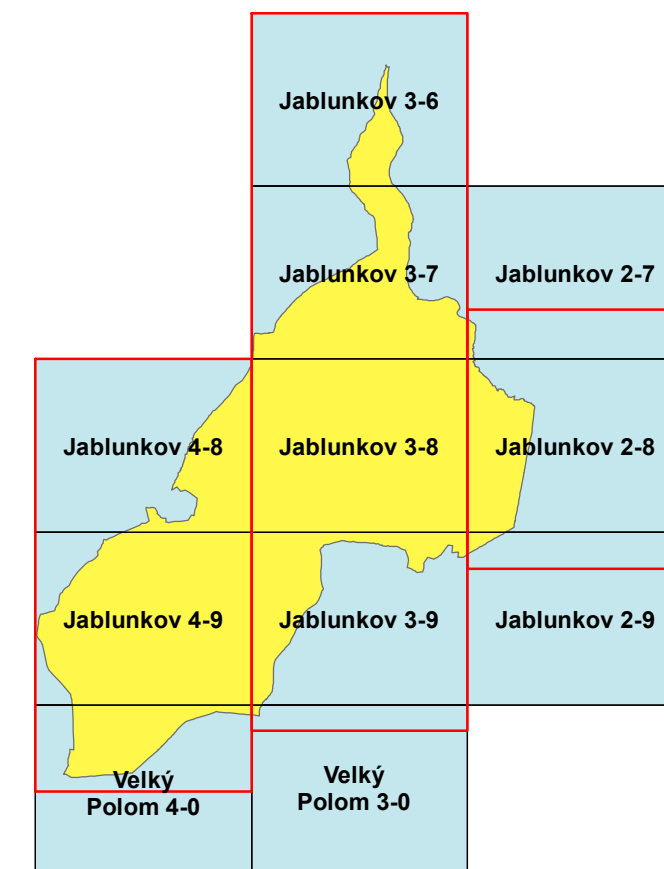

HRANICE



NÁVRH ZMĚN V ŘEŠENÉM ÚZEMÍ



PLOCHY PRO ZALOŽENÍ PRVKŮ ÚSES



Výkres se skládá ze 3 účelově sestavených listů

KOBEN ATELIÉR
Ing. arch. Helga Kozelská Bencúrová



| | | | |
|----------------------|--|----------------|--|
| OBEC | BUKOVEC | | |
| POŘIZOVATEL | MĚSTSKÝ ÚŘAD JABLUNKOV, ODBOR ÚZEMNÍHO PLÁNOVÁNÍ A STAVEBNÍHO ŘÁDU | | |
| ODPOVĚDNÝ PROJEKTANT | ING. ARCH. HELGA KOZELSKÁ BENCÚROVÁ | | |
| SPOLUPRÁCE | ING. BEDŘICH NEČAS; ING. MAGDA HERMANNOVÁ; ARKO, SPOL. S R. O. - ING. ZDENĚK CHUDÁREK; ING. MOJMÍR VÁLEK; ING. ALENA KIMLOVÁ | | |
| DIGITALIZACE | PAVEL MAREN; IRENA MAREN SLUNEČKOVÁ | | |
| | MEŘÍTKO 1 : 5 000 | DATUM: 10/2021 | |