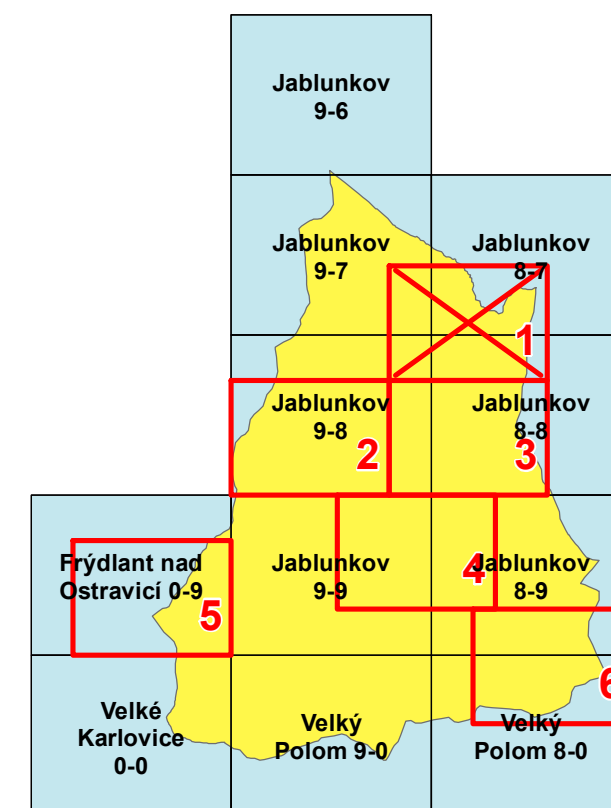


LEGENDA VÝKRESU II./B.3. - ZMĚNA Č. 2

| STAV | NÁVRH | |
|--------------|---------|---|
| | | HRANICE OBCE TOTOŽNÁ S HRANICÍ ŘEŠENÉHO ÚZEMÍ |
| | | HRANICE ZASTAVĚNÉHO ÚZEMÍ OBCE K 01/2023 |
| | | OCHRANNÉ PÁSMO LESA - 50 m VZDÁLENOST OD OKRAJE LESNÍCH POZEMKŮ |
| | | HRANICE PLOCH K ZÁBORU |
| | | PLOCHY ZMĚN V KRAJINĚ, ZMĚNA DRUHU POZEMKU |
| | | RBC - REGIONÁLNÍ BIOCENTRUM |
| | | HRANICE BONITNÍCH PŮDNĚ EKOLOGICKÝCH JEDNOTEK - BPEJ |
| | | ZEMĚDĚLSKÉ POZEMKY S TŘÍDOU OCHRANY III |
| | | ZEMĚDĚLSKÉ POZEMKY S TŘÍDOU OCHRANY V |
| | | LESNÍ POZEMKY |
| | | NEZEMĚDĚLSKÉ POZEMKY |
| 5.26.11 - II | | KÓD BPEJ - TŘÍDA OCHRANY ZEMĚDĚLSKÝCH POZEMKŮ |
| | ZM2/... | KÓD PLOCHY VLOŽENÉ VE ZMĚNĚ Č. 2 |
| | Z.. | PLOCHY ZASTAVITELNÉ |
| | P.. | PLOCHY PŘESTAVBY |
| | O.. | PLOCHY OSTATNÍ |
| | BI | BYDLENÍ INDIVIDUÁLNÍ |
| | P | PLOCHA VEŘEJNÝCH PROSTRANSTVÍ |
| | ZX | ZELEŇ OSTATNÍ A SPECIFICKÁ |

ÚZEMNÍ PLÁN HORNÍ LOMNÁ - ZMĚNA Č. 2

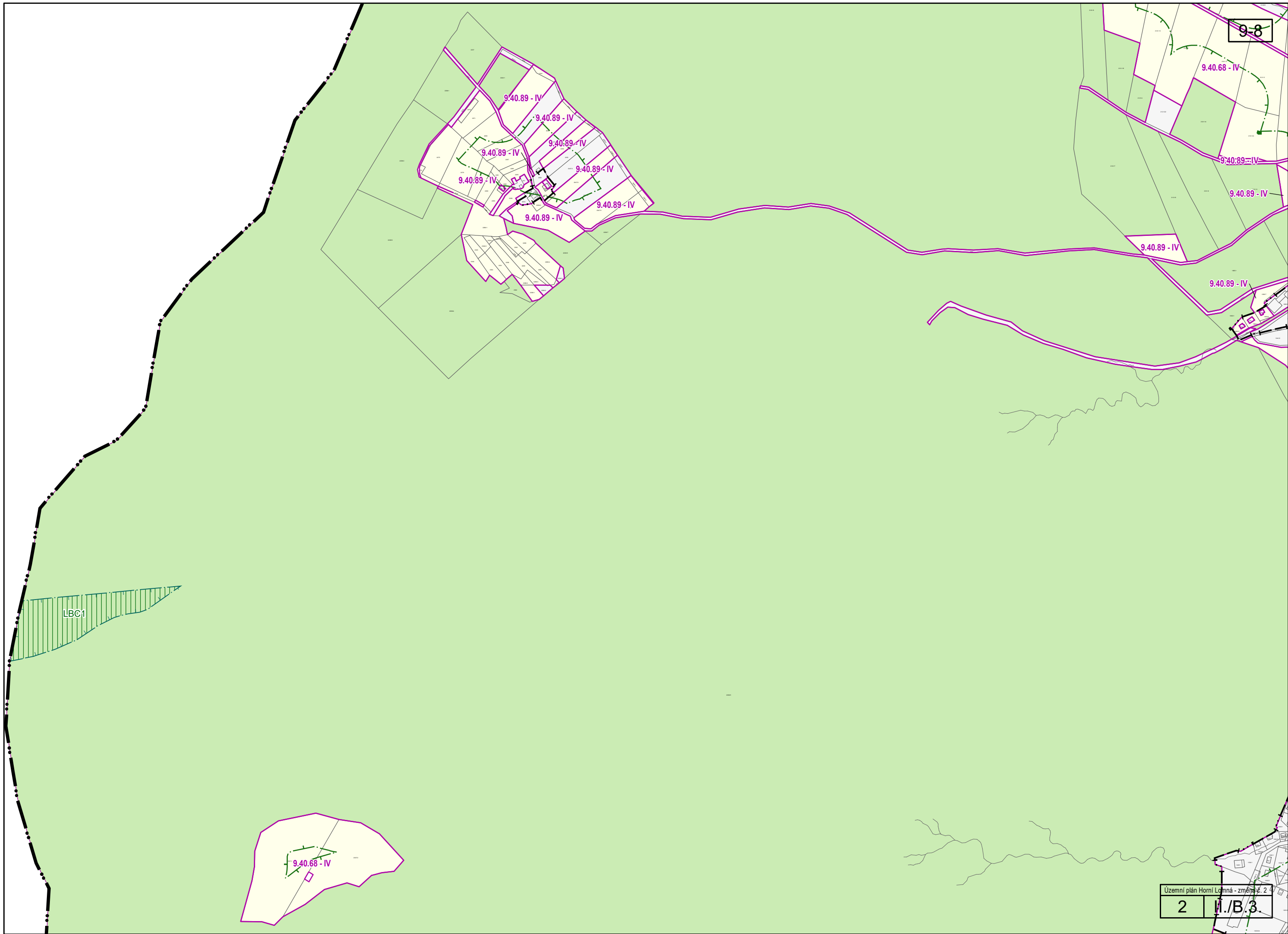
II./B.3. PŘEDPOKLÁDANÉ ZÁBORY PŮDNÍHO FONDU



KLAD MAPOVÝCH LISTŮ 1:5000

VYZNAČENÍ VÝŘEZŮ, VE KTERÝCH SE ZMĚNA PROVÁDÍ

POZNÁMKA: VÝŘEZ Č. 1 NEBYL ZPRACOVÁN, PROTOŽE PLOCHA ZM2/BI-Z9 ZOBRAZENA VE VÝŘEZU Č. 1 BYLA ZE ZMĚNY Č. 2 VYPUŠTĚNA V SOULADU S POŽADAVKY V STANOVISKU KU MSK



9-8

9.40.68 - IV

9.40.89 - IV

9.40.89 - IV

9.40.89 - IV

9.40.89 - IV

9.40.89 - IV

9.40.89 - IV

9.40.89 - IV

9.40.89 - IV

9.40.89 - IV

9.40.89 - IV

9.40.89 - IV

9.40.89 - IV

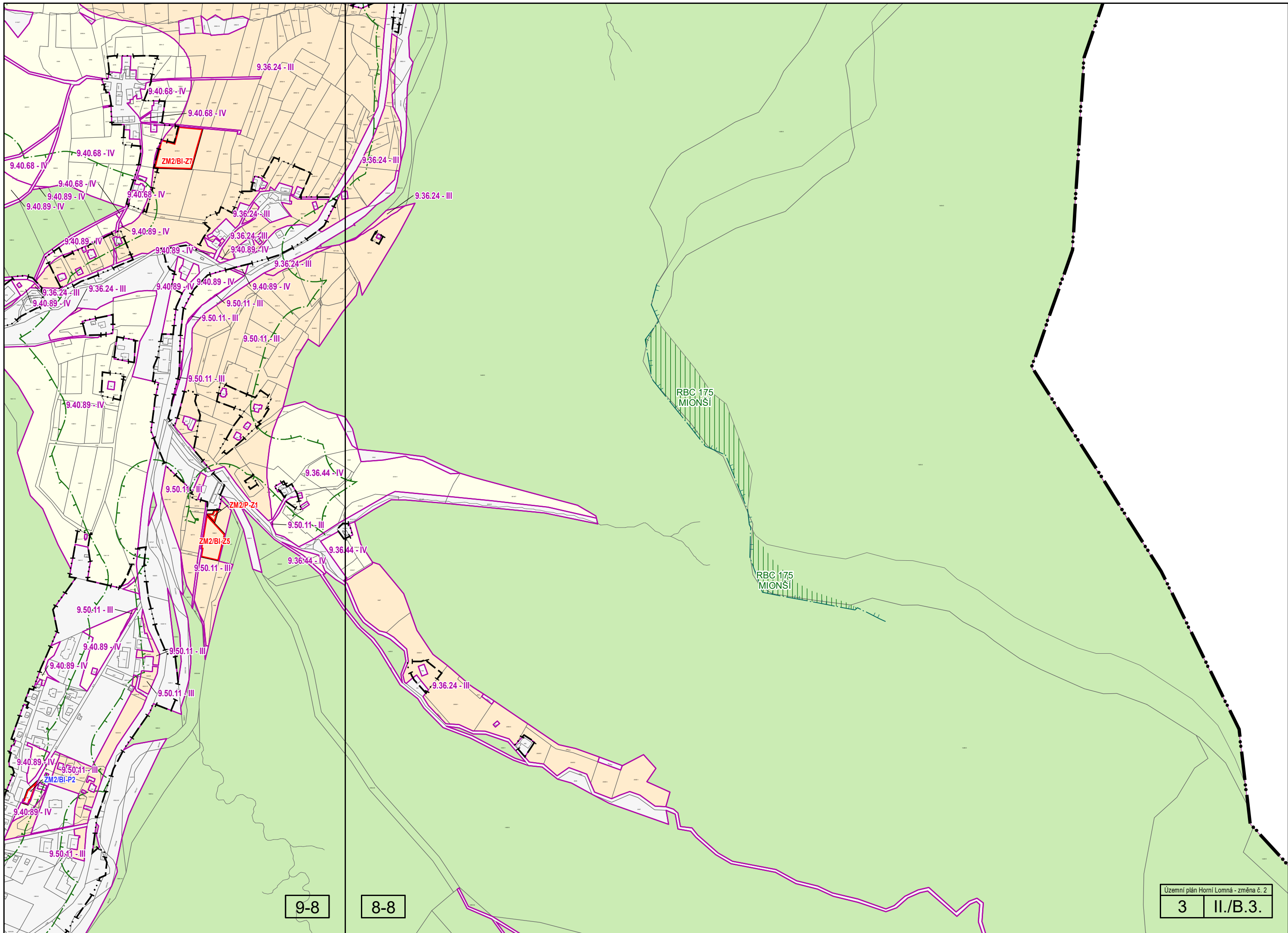
LBC1

9.40.68 - IV

Územní plán Horní Lohyně - změna č. 2

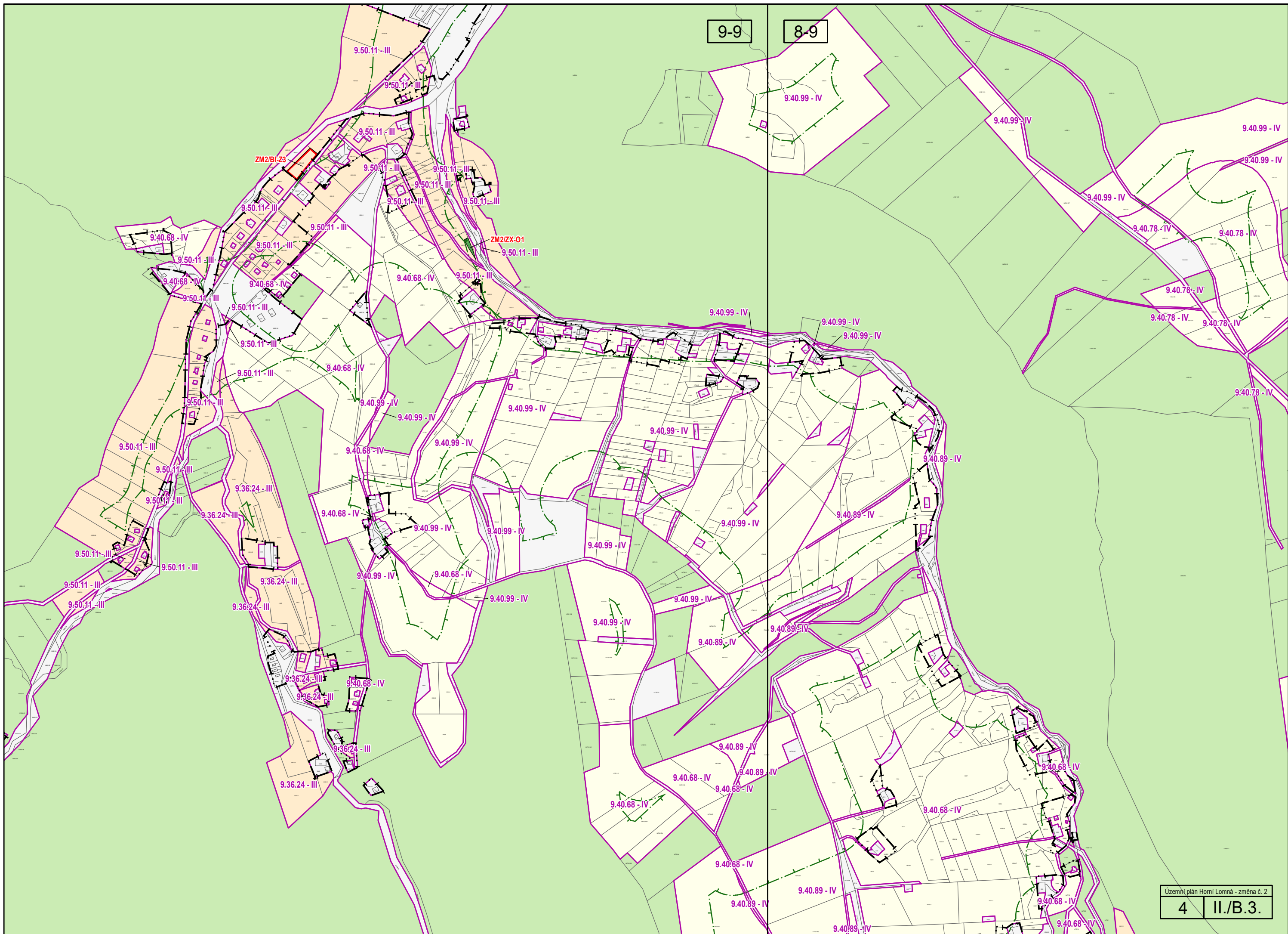
2

II./B.3



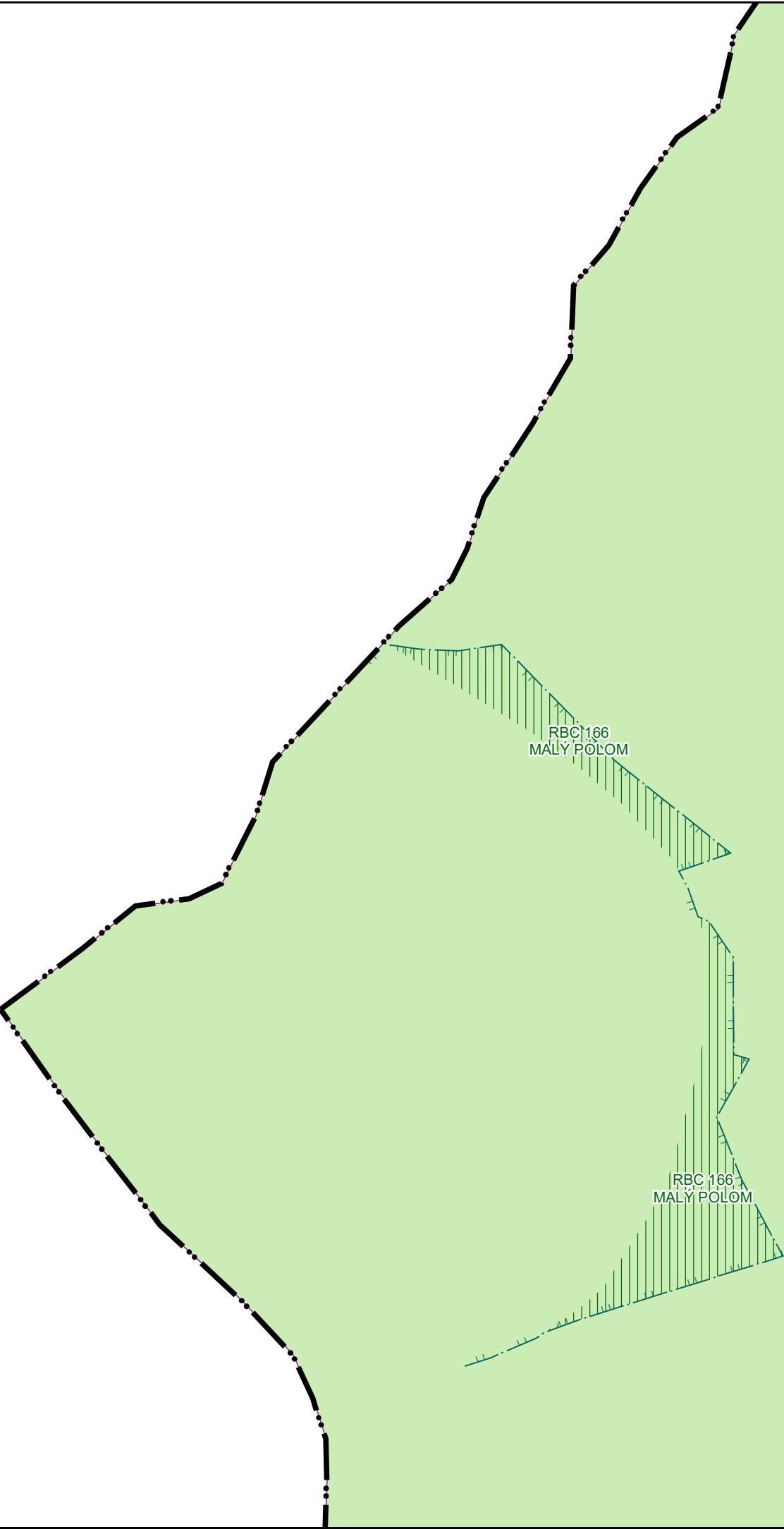
9-8

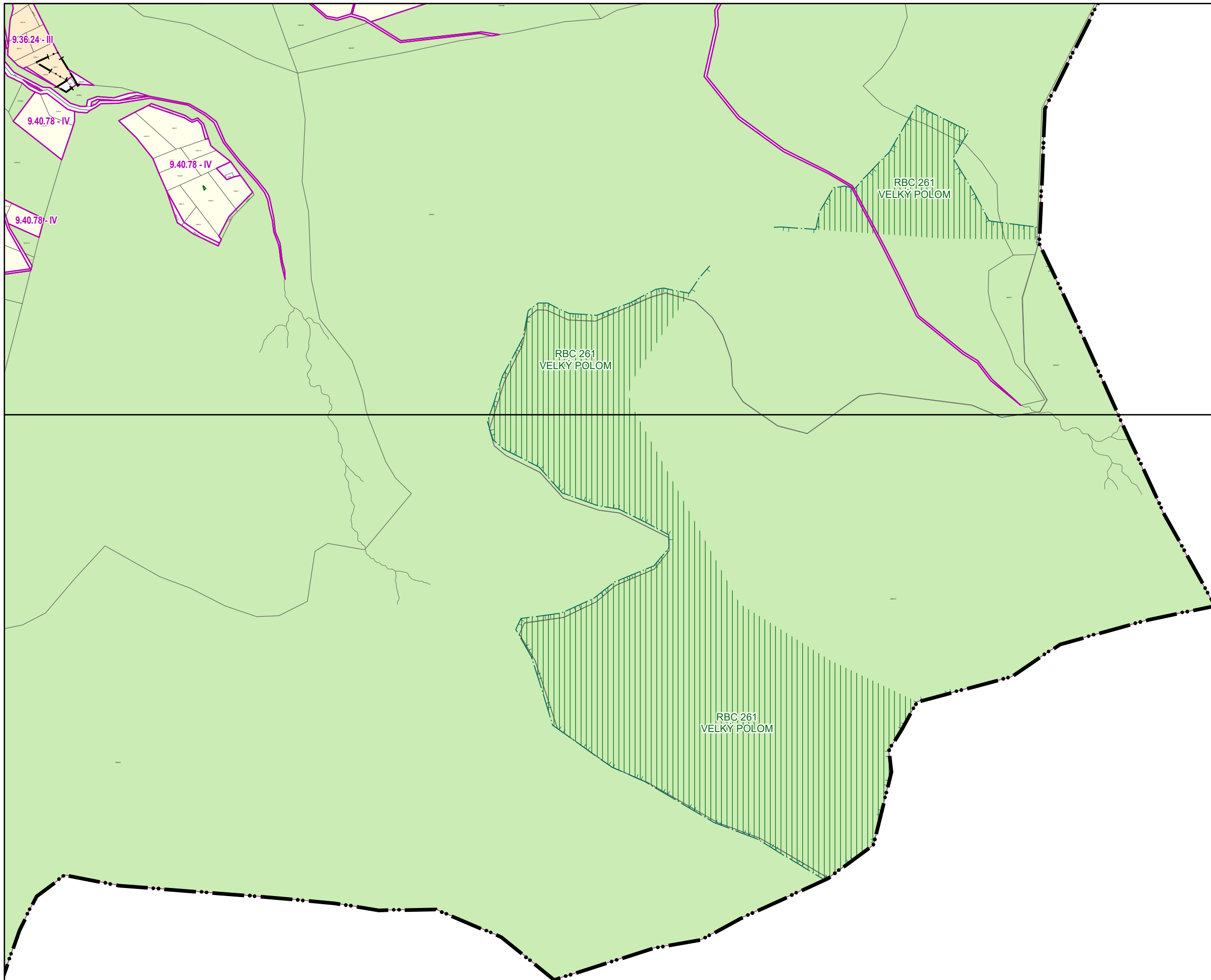
8-8



9-9

8-9





8-9

8-0