

**LEGENDA VÝKRESU II./B.1.
PLOCHY S ROZDÍLNÝM ZPŮSOBEM VYUŽITÍ**

PLOCHY STABILIZOVANÉ	NÁVRH ZMĚN		
	PLOCHY ZASTAVITELNÉ	PLOCHY PŘESTAVBY	
BI...	BI-Z...	BI-P...	BI - BYDLENÍ INDIVIDUÁLNÍ
BH...		BH-P...	BH - BYDLENÍ HROMADNÉ
RI...			RI - PLOCHA RODINNÉ REKREACE
RH...	RH-Z...		RH - PLOCHA HROMADNÉ REKREACE
		O-P...	O - PLOCHA OBČANSKÉHO VYBAVENÍ
OV...			OV - PLOCHA VEŘEJNÉ VYBAVENOSTI
OH...			OH - PLOCHA PRO VEŘEJNÁ POHŘEBIŠTĚ A SOUVISEJÍCÍ SLUŽBY
OK...	OK-Z...		OK - PLOCHA KOMERČNÍCH ZAŘÍZENÍ
OS...	OS-Z...		OS - PLOCHA PRO TĚLOVÝCHOVU A SPORT
DS...			DS - PLOCHA PRO SILNIČNÍ DOPRAVU
TV...	TV-Z...		TV - PLOCHA PRO VODNÍ HOSPODÁŘSTVÍ
TO...		TO-P...	TO - PLOCHA TECHNICKÉHO ZABEZPEČENÍ OBCE
		SX-P...	SX - PLOCHA SMÍŠENÁ SPECIFICKÁ
P...	P-Z...	P-P...	P - PLOCHA VEŘEJNÝCH PROSTRANSTVÍ
VD...	VD-Z...		VD - PLOCHA PRO DROBNOU VÝROBU A VÝROBNÍ SLUŽBY
VX...			VX - PLOCHA VÝROBY, SPECIFICKÉ DRUHY
W...			W - PLOCHA VODNÍ A VODOHOSPODÁŘSKÁ
			PLOCHA VODNÍ A VODOHOSPODÁŘSKÁ - VODNÍ TOK
	WP-Z...		WP - PLOCHA VODOHOSPODÁŘSKÁ
ZP...	ZP-O...		ZP - PARK, HISTORICKÁ ZAHRADA
ZX...	ZX-O...		ZX - ZELENĚ OSTATNÍ A SPECIFICKÁ
NS...			NS - PLOCHA KRAJINNÁ SMÍŠENÁ SE SPORTOVNÍM VYUŽITÍM
	NX-Z...		NX - PLOCHA SMÍŠENÁ, SPECIFICKÁ A OSTATNÍ
KZ...	KZ-O...		KZ - PLOCHA KRAJINNÉ ZELENĚ
ZN...			ZN - ZELENĚ NEZASTAVITELNÝCH SOUKROMÝCH ZAHRAD
Z...			Z - PLOCHA ZEMĚDĚLSKÁ
L...			L - PLOCHA LESNÍ
PP...			PP - PLOCHA PŘÍRODNÍ

DOPRAVNÍ INFRASTRUKTURA

STAV	NÁVRH	
		SILNICE III. TŘÍDY
		MÍSTNÍ KOMUNIKACE
		ÚČELOVÁ KOMUNIKACE
		SILNIČNÍ MOST
		SPOLEČNÁ STEZKA PRO PĚŠÍ A CYKLISTY
		CYKLISTICKÁ STEZKA (A PRO JÍZDU NA KOL. BRUSLÍCH)
		CYKLISTICKÁ TRASA VEDENÁ PO KOMUNIKACI
		LYŽAŘSKÝ VLEK

TECHNICKÁ INFRASTRUKTURA

STAV	NÁVRH	
		STOKA SPLAŠKOVÉ KANALIZACE
		PŘEČERPÁVACÍ STANICE ODPADNÍCH VOD
		STOKA TLAKOVÉ KANALIZACE
		ČISTÍRANA ODPADNÍCH VOD
		VODOJEM
		ÚPRAVNA VODY
		MÍSTNÍ VODOVOD
		VODNÍ NÁDRŽ - REZERVA
		PROTIPOVODŇOVÁ HRÁZ
		VENKOVNÍ VEDENÍ ELEKTRICKÉ SÍTĚ VN 1-35kV
		KABELOVÉ VEDENÍ ELEKTRICKÉ SÍTĚ VN 1-35kV
		DISTRIBUČNÍ TRAFOSTANICE
		KOMUNIKAČNÍ VEDENÍ
		RADIORELEOVÁ TRASA
		RADIOVÁ STANICE NA RR TRASE
		ZÁKLADOVÁ STANICE
		TELEFONNÍ ÚSTŘEDNA
		VYSÍLAČ

TECHNICKÁ INFRASTRUKTURA

STAV	NÁVRH	
		VRT PRO TĚŽBU PLYNU
		STL PLYNOVOD
		NÁVRH NA ZRUŠENÍ VEDENÍ

DOPRAVNÍ LIMITY

STAV	
	OCHRANNÉ PÁSMO DOPRAVNÍ

TECHNICKÉ LIMITY

STAV	
	OCHRANNÉ PÁSMO VEDENÍ ELEKTRICKÉ SÍTĚ
	OCHRANNÉ PÁSMO VYSÍLAČE

PŘÍRODNÍ LIMITY

STAV	
	CHRÁNĚNÁ KRAJINNÁ OBLAST
	I. ZÓNA CHKO
	II. ZÓNA CHKO
	III. ZÓNA CHKO
	IV. ZÓNA CHKO
	NÁRODNÍ PŘÍRODNÍ REZERVACE
	PŘÍRODNÍ REZERVACE
	PŘÍRODNÍ PAMÁTKA
	OCHRANNÉ PÁSMO MALOPLOŠNÝCH ZVLÁŠTĚ CHRÁNĚNÝCH ÚZEMÍ PŘÍRODY
	PLOCHA PŘI OKRAJI LESA S PODMÍNĚNÝM VYUŽÍVÁNÍM
	MIGRAČNĚ VÝZNAMNÁ ÚZEMÍ
	PLOCHA VHODNÁ PRO AKUMULACI VOD - REZERVA
	OCHRANNÉ PÁSMO 1. STUPNĚ PRO OCHRANU JAKOSTI POVRCHOVÝCH VOD V NÁDRŽI - NÁVRH
	NÁVRH AKTIVNÍ ZÓNY ZÁPLAVOVÉ ÚZEMÍ
	STANOVENÉ ZÁPLAVOVÉ ÚZEMÍ
	VÝHRADNÍ LOŽISKO A CHRÁNĚNÉ LOŽISKOVÉ ÚZEMÍ
	DOBÝVACÍ PROSTOR
	SESUVNÉ ÚZEMÍ - BODOVÉ
	SESUVNÉ ÚZEMÍ - PLOŠNÉ

KULTURNÍ HODNOTY

STAV	NÁVRH	
		ARCHITEKTONICKY CENNÉ STAVBY
		HISTORICKY VÝZNAMNÉ STAVBY
		MÍSTO VÝZNAMNÉ UDÁLOSTI (POUTNÍ MÍSTO)
		VÝZNAMNÁ STAVEBNÍ DOMINANTA
		KŘÍŽOVÁ CESTA
		VÁLEČNÉ HROBY
		HRÁZ S UMĚLÝM VODNÍM NÁHONEM

ÚZEMNÍ SYSTÉM EKOLOGICKÉ STABILITY (ÚSES)

PLOCHY STABILIZOVANÉ	NÁVRH ZMĚN	
		LBC - MÍSTNÍ (LOKÁLNÍ) BIOCENTRUM
		LBK - MÍSTNÍ (LOKÁLNÍ) BOKORIDOR
		RBC - REGIONÁLNÍ BIOCENTRUM
		NRBK - NADREGIONÁLNÍ BOKORIDOR

HRANICE

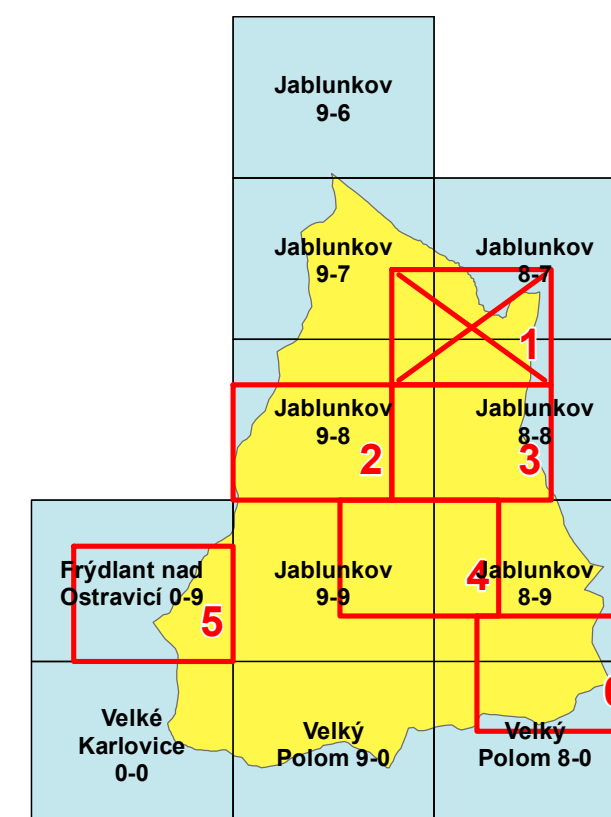
	HRANICE OBCE TOTOŽNÁ S HRANICÍ ŘEŠENÉHO ÚZEMÍ
	HRANICE ZASTAVĚNÉHO ÚZEMÍ OBCE K 01/2023

NÁVRH NA ZMĚNU REŽIMU VE VYUŽITÍ ÚZEMÍ

	KORIDORY PRO DOPRAVNÍ INFRASTRUKTURU (KD) A TECHNICKOU INFRASTRUKTURU (KT) S OZNAČENÍM ÚČELU, PRO JAKÝ JSOU VYMEZENY (PŘÍSLUŠNÝM KÓDEM V ČERVENÉ BARVĚ)
	PLOCHY ÚZEMNÍCH REZERV S OZNAČENÍM ZPŮSOBU JEJICH VYUŽITÍ (PŘÍSLUŠNÝM KÓDEM VE FIALOVÉ BARVĚ)
	KORIDORY ÚZEMNÍCH REZERV S OZNAČENÍM ZPŮSOBU JEJICH VYUŽITÍ (PŘÍSLUŠNÝM KÓDEM VE FIALOVÉ BARVĚ)

V CELÉM ROZSAHU ŘEŠENÉHO ÚZEMÍ NUTNO RESPEKTOVAT JEVI
 - NATURA 2000 - EVROPSKY VÝZNAMNÁ LOKALITA
 - NATURA 2000 - PTAČÍ OBLAST
 - CHRÁNĚNÁ KRAJINNÁ OBLAST
 - CHOPAV - CHRÁNĚNÁ OBLAST PŘIROZENÉ AKUMULACE VOD
 - ÚZEMÍ S ARCHEOLOGICKÝMI NÁLEZY
 - ZÁJMOVÉ ÚZEMÍ MINISTERSTVA OBRANY Z HLEDISKA POVOLOVÁNÍ VYJMENOVANÝCH DRUHŮ STAVEB

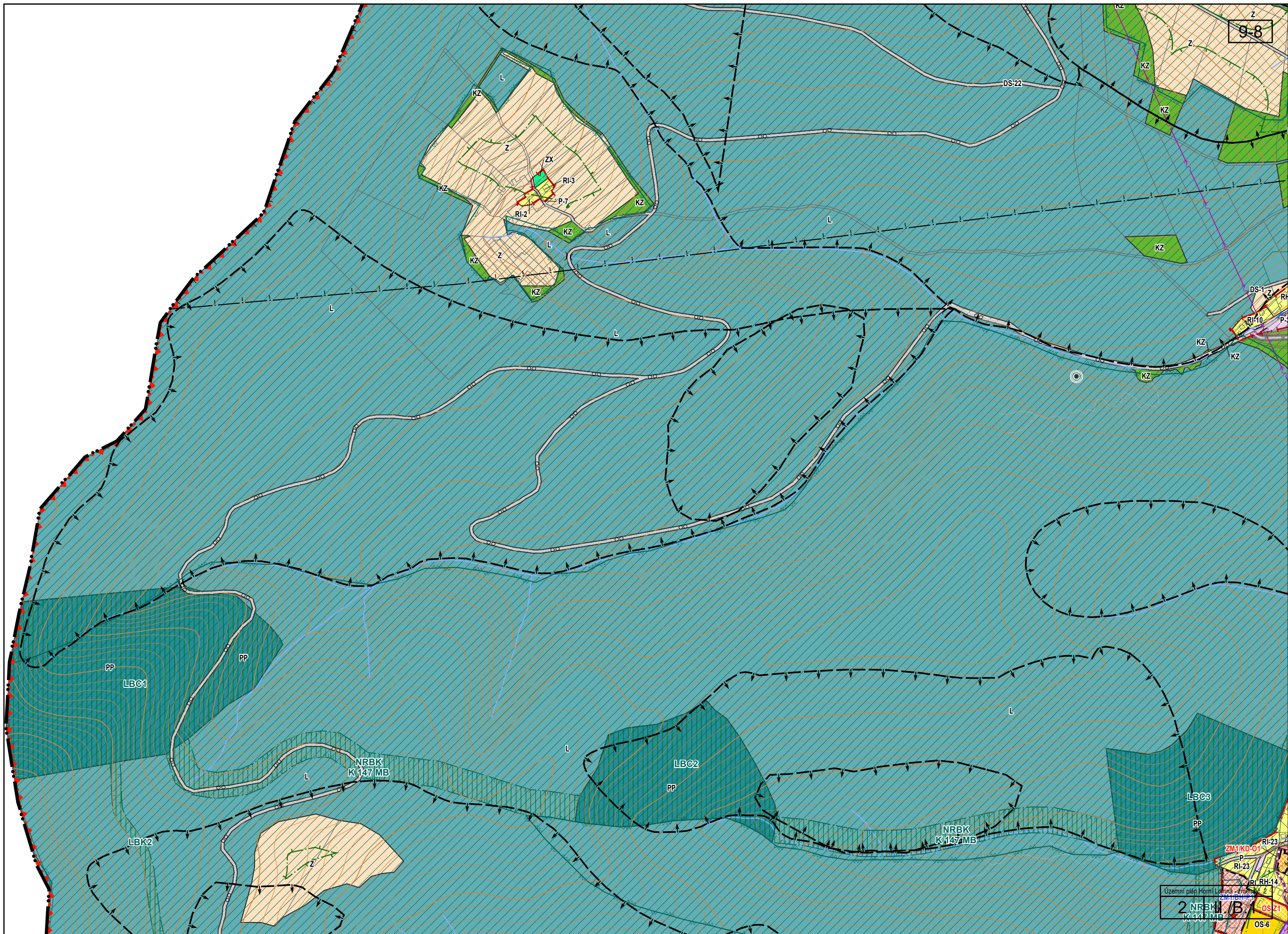
**ÚZEMNÍ PLÁN HORNÍ LOMNÁ - ZMĚNA Č. 2
II./B.1. KOORDINAČNÍ VÝKRES**



KLAD MAPOVÝCH LISTŮ 1:5000

VYZNAČENÍ VÝŘEZŮ, VE KTERÝCH SE ZMĚNA PROVÁDÍ

POZNÁMKA: VÝŘEZ Č. 1 NEBYL ZPRACOVÁN, PROTOŽE PLOCHA ZM2/BI-Z9 ZOBRAZENA VE VÝŘEZU Č. 1 BYLA ZE ZMĚNY Č. 2 VYPUŠTĚNA V SOULADU S POŽADAVKY V STANOVISKU KU MSK



9-8

PP
LBC1

NRBK
K 147 MB

LBC2
PP

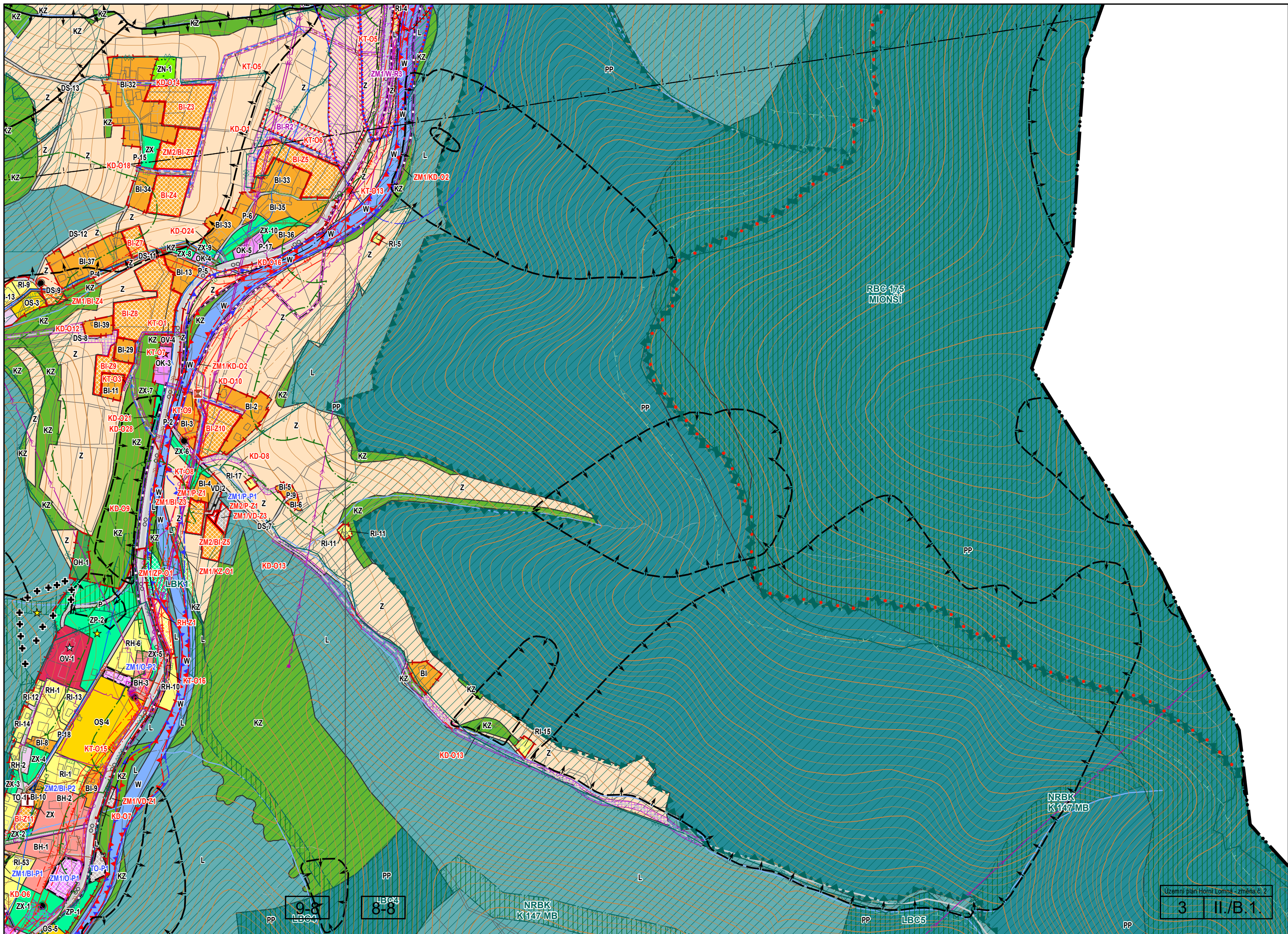
NRBK
K 147 MB

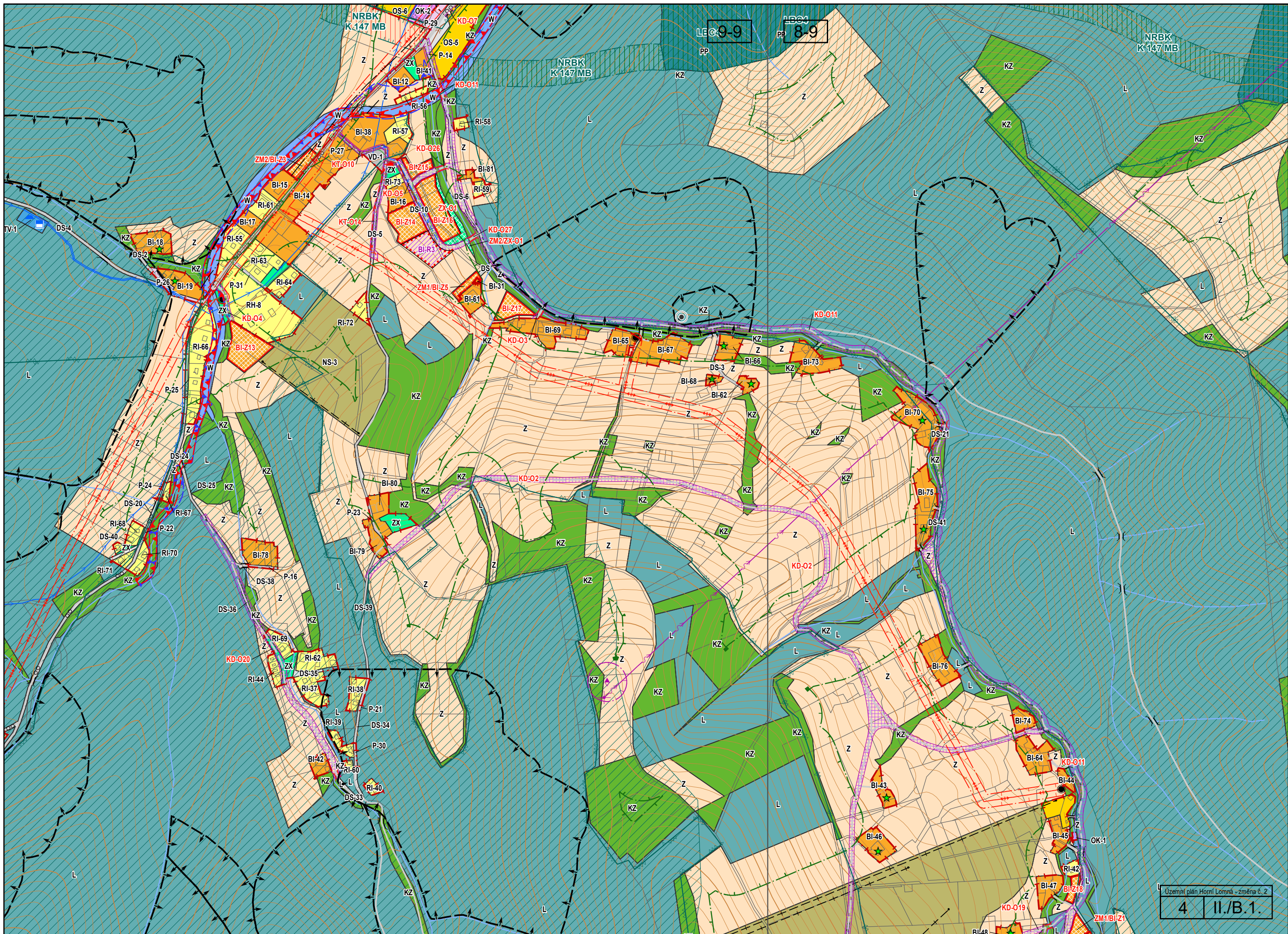
LBC3
PP

ZM/KD-01
RI-23
P
RI-23

RI RH-14

Územní plán Horní Lhota - změna č. 2
2 NRBK / B
K 147 MB
OS Z1
OS 6







REC
166 MALÝ
POLOM

PP

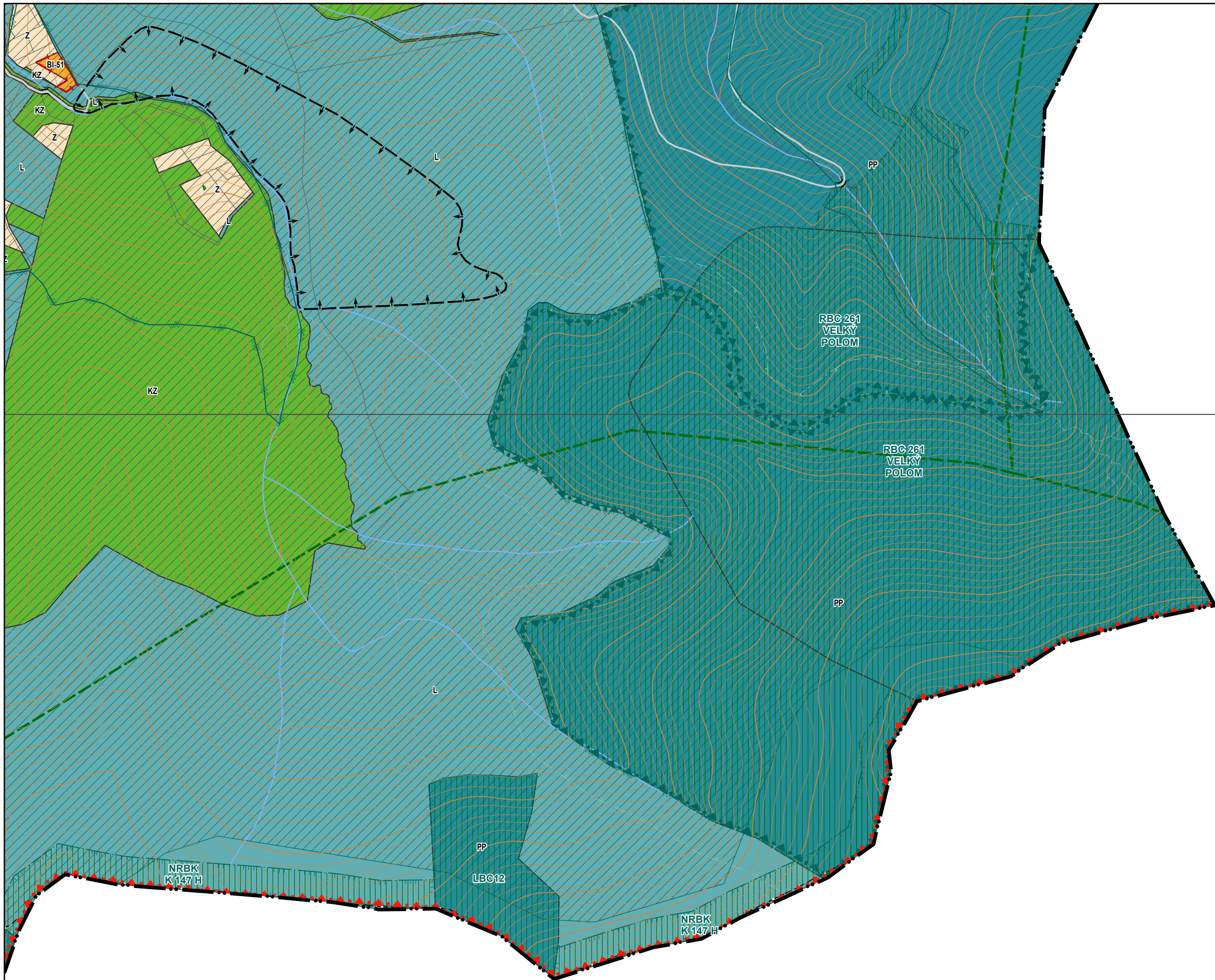
NRBK
K 147 H

LBK2

L

L

L



8-9

8-0