


I. ÚZEMNÍ PLÁN PÍSKU

I.B.c) VÝKRES VEŘEJNĚ PROSPĚŠNÝCH STAVEB OPATŘENÍ A ASANACÍ

LEGENDA




HRANICE ŘEŠENÉHO ÚZEMÍ



POPIS VEŘEJNĚ PROSPĚŠNÝCH STAVEB

NÁVRH VPS



PLOCHY A KORIDORY PRO STAVBY DOPRAVNÍ INFRASTRUKTURY



PLOCHY A KORIDORY PRO VEDENÍ TECHNICKÉ INFRASTRUKTURY




PLOCHY PRO VEŘEJNÁ POHŘEBIŠTĚ A SOUVISEJÍCÍ SLUŽBY



PLOCHY VEŘEJNÝCH PROSTRANSTVÍ



PLOCHY VPS S MOŽNOSTÍ UPLATNĚNÍ PŘEDKUPNÍHO PRÁVA



PLOCHY VPS S MOŽNOSTÍ VYVLASTNĚNÍ

KATASTR



NOVĚ ZAMĚŘENÝ STAV Z KATASTRÁLNÍHO ÚŘADU

OPATŘENÍ VE VEŘEJNÉM ZÁJMU - PRVKY ÚSES

STAV

NÁVRH




LOKÁLNÍ BIOKORIDOR



LOKÁLNÍ BIOCENTRUM



REGIONÁLNÍ BIOCENTRUM



REGIONÁLNÍ BIOKORIDOR

R1 RBC

L5 LBK

POPIS ÚSES

ENERGETIKA, SPOJE

NÁVRH



VEDENÍ VN 22 KV - ZEMNÍ, KABELOVÉ

VODNÍ HOSPODÁŘSTVÍ



ČISTÍRNA ODPADNÍCH VOD



PROJEKTOVÁ ČINNOST, URBANISMUS, ÚZEMNÍ PLÁNOVÁNÍ, EKOLOGIE

URBANISTICKÉ STŘEDISKO OSTRAVA, s.r.o.

Ostrava s.r.o. Spartakovců 3, Ostrava-Poruba, 708 00 tel: 59 693 95 30 www.uso.cz

ZODP.PROJEKTANT : ING. ARCH. PETR GAJDUŠEK

ZAK. ČÍSLO U - 549

ZHOTOVITEL : ING. ARCH. PETR GAJDUŠEK

MĚŘÍTKO 1 : 5 000

OBJEDNATEL : OBEC PÍSEK

DATUM 2014