


I. ÚZEMNÍ PLÁN PÍSEK

I.B.c) VÝKRES VEŘEJNĚ PROSPĚŠNÝCH STAVEB OPATŘENÍ A ASANACÍ 1 : 5 000

ZMĚNA Č. 1b

OPATŘENÍ OBECNÉ POVAHY A JEHO ODŮVODNĚNÍ

LEGENDA



HRANICE ŘEŠENÉHO ÚZEMÍ



POPIS VEŘEJNĚ PROSPĚŠNÝCH STAVEB

DOPLNĚNÍ LEGENDY



RUŠENÉ PRVKY



KORIDOR PRO REVITALIZACI OLŠE


NÁVRH VPS




PLOCHY A KORIDORY PRO STAVBY DOPRAVNÍ INFRASTRUKTURY



PLOCHY A KORIDORY PRO VEDENÍ TECHNICKÉ INFRASTRUKTURY




PLOCHY PRO VEŘEJNÁ POHŘEBIŠTĚ A SOUVISEJÍCÍ SLUŽBY



PLOCHY VEŘEJNÝCH PROSTRANSTVÍ



PLOCHY VPS S MOŽNOSTÍ UPLATNĚNÍ PŘEDKUPNÍHO PRÁVA



PLOCHY VPS S MOŽNOSTÍ VYVLASTNĚNÍ

OPATŘENÍ VE VEŘEJNÉM ZÁJMU - PRVKY ÚSES

| STAV | NÁVRH | |
|------|-------|-----------------------|
| | | LOKÁLNÍ BIKORIDOR |
| | | LOKÁLNÍ BIOCENTRUM |
| | | REGIONÁLNÍ BIOCENTRUM |
| | | REGIONÁLNÍ BIKORIDOR |
| | | POPIS ÚSES |

ENERGETIKA, SPOJE

NÁVRH



VEDENÍ VN 22 KV - ZEMNÍ, KABELOVÉ

VODNÍ HOSPODÁŘSTVÍ



ČISTÍRNA ODPADNÍCH VOD