



# I. ÚZEMNÍ PLÁN PÍSKU

## I.B.c) VÝKRES VEŘEJNĚ PROSPĚŠNÝCH STAVEB OPATŘENÍ A ASANACÍ ÚPLNÉ ZNĚNÍ PO ZMĚNĚ Č. 1a







### LEGENDA

-  HRANICE ŘEŠENÉHO ÚZEMÍ
-  POPIS VEŘEJNĚ PROSPĚŠNÝCH STAVEB











### KATASTR

-  NOVĚ ZAMĚŘENÝ STAV Z KATASTRÁLNÍHO ÚŘADU

### NÁVRH VPS

-  PLOCHY A KORIDORY PRO STAVBY DOPRAVNÍ INFRASTRUKTURY
-  PLOCHY A KORIDORY PRO VEDENÍ TECHNICKÉ INFRASTRUKTURY
-  PLOCHY PRO VEŘEJNÁ POHŘEBIŠTĚ A SOUVISEJÍCÍ SLUŽBY
-  PLOCHY VEŘEJNÝCH PROSTRANSTVÍ
-  PLOCHY VPS S MOŽNOSTÍ UPLATNĚNÍ PŘEDKUPNÍHO PRÁVA
-  PLOCHY VPS S MOŽNOSTÍ VYVLASTNĚNÍ

### OPATŘENÍ VE VEŘEJNÉM ZÁJMU - PRVKY ÚSES

- | STAV   | NÁVRH   |                       |
|--|---|-----------------------|
|  |  | LOKÁLNÍ BIOKORIDOR    |
|  |  | LOKÁLNÍ BIOCENTRUM    |
|  |  | REGIONÁLNÍ BIOCENTRUM |
|  |  | REGIONÁLNÍ BIOKORIDOR |
|  |  | POPIS ÚSES            |

### ENERGETIKA, SPOJE

-  VEDENÍ VN 22 KV - ZEMNÍ, KABELOVÉ

### VODNÍ HOSPODÁŘSTVÍ

-  ČISTÍRNA ODPADNÍCH VOD