

# I. ÚZEMNÍ PLÁN PÍSEK

I.B.a) VÝKRES ZÁKLADNÍHO ČLENĚNÍ ÚZEMÍ

1 : 5 000

## ZMĚNA Č. 1b


OPATŘENÍ OBECNÉ POVAHY A JEHO ODŮVODNĚNÍ

### LEGENDA


STAV




HRANICE OBCE (ŘEŠENÉHO ÚZEMÍ)



ZASTAVĚNÉ ÚZEMÍ K 10.1.2023



NAVRŽENÉ ZASTAVITELNÉ PLOCHY



VYMEZENÍ PLOCH, VE KTERÝCH JE PROVEŘENÍ ZMĚN JEJICH VYUŽITÍ  
ÚZEMNÍ STUDIÍ PODMÍNKOU PRO ROZHODOVÁNÍ

### DOPLNĚNÍ LEGENDY



RUŠENÉ PRVKY