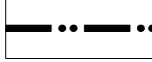


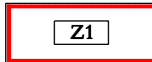





ÚZEMNÍ PLÁN HRÁDEK ÚPLNÉ ZNĚNÍ PO ZMĚNĚ Č. 1

1. ZÁKLADNÍ ČLENĚNÍ ÚZEMÍ

1 : 5 000

	HRANICE OBCE
	HRANICE ZASTAVĚNÉHO ÚZEMÍ K 1. 4. 2015
	ZASTAVĚNÉ ÚZEMÍ K 1. 4. 2015
	HRANICE ZASTAVITELNÝCH PLOCH S OZNAČENÍM DLE TEXTOVÉ ČÁSTI
	HRANICE NAVRŽENÝCH PLOCH ZELEŇ NA VEŘEJNÝCH PROSTRANSTVÍCH S OZNAČENÍM DLE TEXTOVÉ ČÁSTI
	HRANICE PŘESTAVBOVÝCH PLOCH S OZNAČENÍM DLE TEXTOVÉ ČÁSTI
	PLOCHY KDE ZMĚNY PROVĚŘÍ ÚZEMNÍ STUDIE



PROJEKTOVÁ ČINNOST, URBANISMUS, ÚZEMNÍ PLÁNOVÁNÍ, EKOLOGIE, GIS

URBANISTICKÉ STŘEDISKO OSTRAVA, s.r.o.

Spartakovců 3, Ostrava-Poruba, 70800

tel: 596 939 530, 596 939 531

ZODP.PROJEKTANT:	ING.ARCH.VLADIMÍRA FUSKOVÁ	ZAK. ČÍSLO:	U - 499
ZPRACOVATEL:	ING.ARCH.VLADIMÍRA FUSKOVÁ, MARCELA VOZÁRIKOVÁ		
OBJEDNATEL:	OBEC HRÁDEK	DATUM:	ČERVEN 2018