


# 2A. HLAVNÍ VÝKRES - URBANISTICKÁ KONCEPCE A DOPRAVA

# ÚZEMNÍ PLÁN METYLOVICE

1 : 5000



## LEGENDA:

### STABILIZOVANÉ PLOCHY

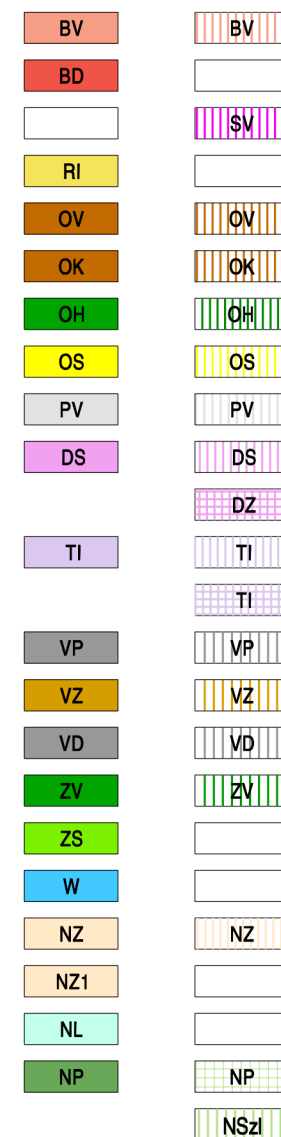


### PLOCHY ZMĚN



- HRANICE ŘEŠENÉHO ÚZEMÍ (HRANICE K.Ú.)
- HRANICE ZASTAVĚNÉHO ÚZEMÍ K 18. 3. 2022
- HRANICE A OZNAČENÍ ZASTAVITELNÉ PLOCHY
- HRANICE A OZNAČENÍ PLOCHY PŘESTAVBY
- HRANICE A OZNAČENÍ PLOCHY ZMĚN V KRAJINĚ
- KORIDOR NADMÍSTNÍHO VÝZNAMU

### PLOCHY S ROZDÍLNÝM ZPŮSOBEM VYUŽITÍ




- PLOCHY BYDLENÍ V RODINNÝCH DOMECH (BV)
- PLOCHY BYDLENÍ V BYTOVÝCH DOMECH (BD)
- PLOCHY SMÍŠENÉ OBYTNÉ - VENKOVSKÉ (SV)
- PLOCHY INDIVIDUÁLNÍ REKREACE (RI)
- PLOCHY OBČANSKÉHO VYBAVENÍ - VEŘEJNÁ INFRASTRUKTURA (OV)
- PLOCHY OBČANSKÉHO VYBAVENÍ - KOMERČNÍ ZAŘÍZENÍ (OK)
- PLOCHY OBČANSKÉHO VYBAVENÍ - HŘBITOVY (OH)
- PLOCHY OBČANSKÉHO VYBAVENÍ - TĚLOVÝCHOVA A SPORT (OS)
- PLOCHY VEŘEJNÝCH PROSTRANSTVÍ (PV)
- PLOCHY DOPRAVNÍ INFRASTRUKTURY - SILNIČNÍ (DS)
- KORIDORY DOPRAVNÍ INFRASTRUKTURY - ŽELEZNIČNÍ
- PLOCHY TECHNICKÉ INFRASTRUKTURY - INŽENÝRSKÉ SÍTĚ (TI)
- KORIDORY TECHNICKÉ INFRASTRUKTURY - INŽENÝRSKÉ SÍTĚ (TI)
- PLOCHY VÝROBY PRŮMYSLOVÉ (VP)
- PLOCHY VÝROBY ZEMĚDĚLSKÉ (VZ)
- PLOCHY DROBNÉ VÝROBY A SLUŽEB (VD)
- PLOCHY ZELENĚ VEŘEJNÝCH PROSTRANSTVÍ (ZV)
- PLOCHY SÍDELNÍ ZELENĚ SOUKROMÉ A VYHRAZENÉ (ZS)
- PLOCHY VODNÍ A VODOHOSPODÁŘSKÉ (W)
- PLOCHY ZEMĚDĚLSKÉ (NZ)
- PLOCHY ZEMĚDĚLSKÉ - SPECIFICKÉ (NZ1)
- PLOCHY LESNÍ (NL)
- PLOCHY PŘÍRODNÍ (NP)
- PLOCHY SMÍŠENÉ NEZASTAVĚNÉHO ÚZEMÍ  
index funkcí: l - lesní, z - zemědělská

### STABILIZOVANÉ PLOCHY



### PLOCHY ZMĚN



### DOPRAVNÍ INFRASTRUKTURA

- SYSTÉM SILNIČNÍ DOPRAVY SIL. I. TŘ.
- SYSTÉM SILNIČNÍ DOPRAVY SIL. III. TŘ.
- VYBRANÉ MÍSTNÍ KOMUNIKACE
- ÚČELOVÉ CESTY
- ZASTÁVKA BUS
- ZNAČENÁ CYKLOTRASA
- ZNAČENÁ TURISTICKÁ TRASA
- HIPOSTEZKA
- MIMÚROVNŮVÉ KŘÍŽENÍ NAVRŽENÉ TRASY

### ÚZEMNÍ SYSTÉMY EKOLOGICKÉ STABILITY

- HRANICE REGIONÁLNÍCH BIODORŮ FUNKČNÍCH
- HRANICE REGIONÁLNÍCH BIODORŮ K ZALOŽENÍ
- HRANICE REGIONÁLNÍCH BIOCENTER FUNKČNÍCH
- HRANICE LOKÁLNÍCH BIOCENTER FUNKČNÍCH
- HRANICE LOKÁLNÍCH BIOCENTER K ZALOŽENÍ
- HRANICE LOKÁLNÍCH BIODORŮ FUNKČNÍCH
- HRANICE LOKÁLNÍCH BIODORŮ K ZALOŽENÍ
- INTERAKČNÍ PRVKY FUNKČNÍ

### LIMITY VYUŽITÍ ÚZEMÍ

- ARCHITEKTONICKY CENNÁ STAVBA
- PŘÍRODNÍ PARK PALKOVICKÉ HŮRKY

ZHOTOVITEL :	ING. ARCH. IRENA ČEHOVSKÁ	ATELIER : WELLNEROVA 14, OLOMOUC, PSČ 779 00	
		e-mail : irena.cehovska@seznam.cz tel. / fax. 585 425 425	
PROJEKTANT :	ING. ARCH. IRENA ČEHOVSKÁ	SPOLUPRÁCE : ING. ARCH. VIKTOR ČEHOVSKÝ	
ÚZEMNÍ PLÁN METYLOVICE - ÚPLNÉ ZNĚNÍ PO ZMĚNĚ Č.2			DATUM: BŘEZEN 2023
<b>HLAVNÍ VÝKRES - URBANISTICKÁ KONCEPCE A DOPRAVA</b>			MĚŘÍTKO: 1 : 5000
OBJEDNATEL :	OBEC METYLOVICE	POŘIZOVATEL : MĚSTSKÝ ÚŘAD FRÝDLANT NAD OSTRAVICÍ	Č. VÝKRESU: <b>2A</b>