









LEGENDA :

STAV	NÁVRH	REZERVA
		HRANICE ŘEŠENÉHO ÚZEMÍ (HRANICE K.Ú.)
		ZASTAVĚNÉ ÚZEMÍ
		ZASTAVITELNÉ PLOCHY
		OCHRANNÉ PÁSMO TECHNICKÉ INFRASTRUKTURY

VODNÍ HOSPODÁŘSTVÍ

		STANOVENÉ ZÁPLAVOVÉ ÚZEMÍ
		HRANICE AKTIVNÍ ZÓNY V ZÁPLAVOVÉM ÚZEMÍ
		HRANICE POVODNÉ POD VODNÍM DÍLEM









ZÁSOBOVÁNÍ VODOU

		VODOVOD
		VODOJEM



KANALIZACE

		SPLAŠKOVÁ KANALIZACE GRAVITAČNÍ
		SPLAŠKOVÁ KANALIZACE VÝTLAK
		ČERPAČÍ STANICE









ZÁSOBOVÁNÍ ELEKTRICKOU ENERGIÍ

		VRCHNÍ VEDENÍ VVN 400 KV
		VRCHNÍ VEDENÍ VN 22 KV
		KABELOVÉ VEDENÍ VN 22 KV
		TRANSFORMOVNA

ZÁSOBOVÁNÍ PLYNEM

		VVTL PLYNOVOD
		VTL PLYNOVOD
		STL PLYNOVOD
		BEZPEČNOSTNÍ PÁSMO VTL PLYNOVODU

SPOJE

		ELEKTRONICKÉ KOMUNIKAČNÍ ZAŘÍZENÍ
		DÁLKOVÝ OPTICKÝ KABEL
		AUTOMATICKÁ TELEFONNÍ ÚSTŘEDNA
		TRASA RADIORELÉOVÉHO PAPERSKU