









1. VÝKRES ZÁKLADNÍHO ČLENĚNÍ 1 : 5000

ÚZEMNÍ PLÁN METYLOVICE



LEGENDA:

	HRANICE ŘEŠENÉHO ÚZEMÍ
	ZASTAVĚNÉ ÚZEMÍ K 18. 3. 2022
	ZASTAVITELNÉ PLOCHY
	PLOCHY PŘESTAVBY
	PLOCHY ZMĚN V KRAJINĚ
	KORIDOR NADMÍSTNÍHO VÝZNAMU
	ÚZEMNÍ STUDIE VLOŽENÁ DO EVIDENCE ÚPČ

ZHOTOVITEL : ING. ARCH. IRENA ČEHOVSKÁ ATELIER : WELLNEROVA 14, OLOMOUC, PSČ 779 00 e-mail : irena.cehovska@seznam.cz tel. / fax. 585 425 425	
PROJEKTANT : ING. ARCH. IRENA ČEHOVSKÁ SPOLUPRÁCE : ING. ARCH. VIKTOR ČEHOVSKÝ	
ÚZEMNÍ PLÁN METYLOVICE - ÚPLNÉ ZNĚNÍ PO ZMĚNĚ Č.2	DATUM: BŘEZEN 2023
VÝKRES ZÁKLADNÍHO ČLENĚNÍ	MĚŘÍTKO: 1 : 5 000
OBJEDNATEL : OBEC METYLOVICE POŘIZOVATEL : MĚSTSKÝ ÚŘAD FRÝDLANT NAD OSTRAVICÍ	Č. VÝKRESU: 1