










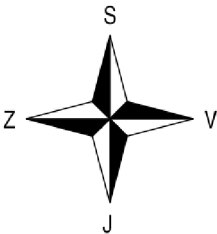
TĚŠKOVICE

ÚZEMNÍ PLÁN

HRANICE, IDENTIFIKACE PLOCH	
	hranice řešeného území
	hranice katastru
	hranice zastavěného území
	číslo záboru zemědělského půdního fondu

BPEJ, třídy ochrany ZPF	
	kód BPEJ s třídou ochrany
	zemědělská půda s třídou ochrany II.
	zemědělská půda s třídou ochrany III.
	zemědělská půda s třídou ochrany IV.
	zemědělská půda s třídou ochrany V.

PUPFL	
	plochy určené k plnění funkcí lesa
	vzdálenost 50 m od okraje lesa

II.4	VÝKRES PŘEDPOKLÁDANÝCH ZÁBORŮ PŮDNÍHO FONDU	
ÚZEMNÍ PLÁN TĚŠKOVICE		
EVIDENČNÍ ČÍSLO:	216 - 12	
PROJEKTANT:	ING. ARCH. MARTIN VÁVRA	
POŘIZOVATEL:	MAGISTRÁT MĚSTA OPAVY	
MĚŘÍTKO:	1: 5 000	
DATUM:	PROSINEC 2018	