






# TĚŠKOVICE

## ÚZEMNÍ PLÁN

HRANICE, IDENTIFIKACE PLOCH	
	hranice řešeného území
	hranice katastru
	hranice zastavěného území
	zastavitelné plochy
	plochy, kde změny zastavitelného území prověří územní studie

ZÁZNAM O ÚČINNOSTI		
Správní orgán, který ÚP vydal:	Zastupitelstvo obce Těškovice	
Datum nabytí účinnosti:		Razítko:
Oprávněná úřední osoba pořizovatele:		
Jméno a příjmení:	Ing. Lukáš Vltavský	
Funkce:	referent Oddělení územního plánu Odboru hlavního architekta a územního plánu Magistrátu města Opavy	
Podpis:		

I.1	VÝKRES ZÁKLADNÍHO ČLENĚNÍ ÚZEMÍ	
ÚZEMNÍ PLÁN TĚŠKOVICE		Razítko:
EVIDENČNÍ ČÍSLO:	216 - 12	
PROJEKTANT:	ING. ARCH. MARTIN VÁVRA	
POŘIZOVATEL:	MAGISTRÁT MĚSTA OPAVY	
MĚŘÍTKO:	1: 5 000	
DATUM:	PROSINEC 2018	
		