









LEGENDA :

STAVBY S MOŽNOSTÍ VYVLASTNĚNÍ
I UPLATNĚNÍ PŘEDKUPNÍHO PRÁVA (dle § 170 a § 101 STZ)

VYBRANÁ VEŘEJNÁ INFRASTRUKTURA
(dle § 2 odst.1 písm.k 1. a 2. STZ)

	DOPRAVNÍ INFRASTRUKTURA
	TECHNICKÁ INFRASTRUKTURA
	DOPRAVNÍ A TECHNICKÁ INFRASTRUKTURA
	VEŘEJNÁ PROSTRANSTVÍ

VYBRANÁ VEŘEJNĚ PROSPĚŠNÁ OPATŘENÍ
(dle § 2 odst.1 písm.m, výběr dle § 170 STZ)

	ZALOŽENÍ PRVKŮ ÚSES
	ZATRAVNĚNÍ - ZVÝŠENÍ RETENČNÍ SCHOPNOSTI ÚZEMÍ

ÚZEMNÍ PLÁN STRAHOVICE BYL SPOLUFINANCOVÁN Z PROSTŘEDKŮ MINISTERSTVA PRO MÍSTNÍ ROZVOJ


ÚZEMNÍ PLÁN STRAHOVICE

NÁVRH ÚZEMNÍHO PLÁNU
I.B.c VÝKRES VEŘEJNĚ PROSPĚŠNÝCH STAVEB, OPATŘENÍ A ASANACÍ 1 : 5 000

zadavatel:
Obec Strahovice, Strahovice 190, 747 24

pořizovatel:
Městský úřad Kravaře, odbor výstavby, územního plánování a životního prostředí
Náměstí 405/43, 747 21 Kravaře u Hlučína

zpracovatel:
Studio-D Opava s.r.o., Ing.arch. Lubomír Dehner, ČKA 01460
747 74 Hoišovice 171



KLAD MAPOVÝCH LISTŮ M: 1 : 5 000

