

ZÁKLADNÍ ČLENĚNÍ ÚZEMÍ:

	HRANICE ŘEŠENÉHO ÚZEMÍ
	VNITŘNÍ KRESBA PARCEL
	HRANICE PARCEL
	HRANICE INTRAVILÁNU
	VRSTEVNICE








PLOCHY A KORIDORY S MOŽNOSTÍ VYVLASTNĚNÍ I UPLATNĚNÍ PŘEDKUPNÍHO PRÁVA

VYBRANÁ VEŘEJNÁ INFRASTRUKTURA

DOPRAVNÍ INFRASTRUKTURA



	KOMUNIKACE MÍSTNÍ OBSLUŽNÉ
	PARKOVIŠTĚ

TECHNICKÁ INFRASTRUKTURA

	VEDENÍ PLYNU STL
	VODOVOD
	KANALIZACE DEŠŤOVÁ
	KANALIZACE SPLAŠKOVÁ
	KORIDOR STL PLYNOVODU
	KORIDOR KANALIZACE
	TECHNICKÁ INFRASTRUKTURA

VYBRANÁ VEŘEJNĚ PROSPĚŠNÁ OPATŘENÍ

ZALOŽENÍ PRVKŮ ÚSES

	LOKÁLNÍ BIOCENTRUM
	LOKÁLNÍ BOKORIDOR

PLOCHY A KORIDORY POUZE S MOŽNOSTÍ UPLATNĚNÍ PŘEDKUPNÍHO PRÁVA

VYBRANÁ VEŘEJNÁ INFRASTRUKTURA

	OBČANSKÉ VYBAVENÍ - HŘBITOV
	VEŘEJNÁ PROSTRANSTVÍ

Pořizovatel:



Obecní úřad Nové Lublice
Nové Lublice 75
749 01 Vítkov

Vypracováno ve spolupráci:



Ing. arch. Jan Kovář - JK ATELIER
17. listopadu 21
747 06 Opava
tel./fax.: +420 553 711 334
jkatelier@opava.cz



GEFOS a.s.
Kundratka 17
180 82 Praha 8 - Libeň
tel: +420 284 007 019
sluzby@gefos.cz
www.gefos.cz



ÚZEMNÍ PLÁN NOVÉ LUBLICE

ORGÁN ÚZEMNÍHO PLÁNOVÁNÍ:	Městský úřad Vítkov, odbor OVÚP	
DATOVÉ PODKLADY:	Urbanismus	Ing. arch. Jan Kovář, autorizovaný architekt (ČKA 00182)
	Doprava	Ing. Zbyněk Novák, autorizovaný inženýr
	Vodní hospodářství	Ing. Jiří Jurečka, autorizovaný inženýr
	Elektrická energie	Rudolf Paščák, autorizovaný technik
	Plyn	Ing. Stanislav Brhel, autorizovaný inženýr
	ÚSES, vyhodnocení záboru ZFP	Ing. Jarmila Paciorková, autorizovaný projektant ÚSES
	ÚAP ORP Vítkov	ORP Vítkov
KOORDINACE:	Marta Kovářová	
GRAFICKÉ ZPRACOVÁNÍ:	Ing. Lenka Pustějovská	
DATUM:	10 / 2011	
MĚŘÍTKO:	1 : 5 000	
VÝKRES: A03	VEŘEJNĚ PROSPĚŠNÉ STAVBY, OPATŘENÍ A ASANCE	