










## ZÁKLADNÍ ČLENĚNÍ ÚZEMÍ:

	HRANICE ŘEŠENÉHO ÚZEMÍ
	VNITŘNÍ KRESBA PARCEL
	HRANICE PARCEL
	HRANICE INTRAVILÁNU
	VRSTEVNICE
	PLOCHA PŘESTAVBY
	ZASTAVITELNÉ PLOCHY
	ZASTAVITELNÉ PLOCHY V ZASTAVĚNÉM ÚZEMÍ
	ZASTAVĚNÉ ÚZEMÍ K 30.9.2011

## TECHNICKÁ INFRASTRUKTURA:

Stav	Návrh	
		KORIDOR STL PLYNOVODU
		KORIDOR KANALIZACE



Pořizovatel:



Obecní úřad Nové Lublice  
Nové Lublice 75  
749 01 Vítkov

Vypracováno ve spolupráci:



Ing. arch. Jan Kovář - JK ATELIER  
17. listopadu 21  
747 06 Opava  
tel./fax.: +420 553 711 334  
jkatelier@opava.cz



GEFOS a.s.  
Kundratka 17  
180 82 Praha 8 - Libeň  
tel: +420 284 007 019  
sluzby@gefos.cz  
www.gefos.cz

## ÚZEMNÍ PLÁN NOVÉ LUBLICE

ORGÁN ÚZEMNÍHO PLÁNOVÁNÍ:		Městský úřad Vítkov, odbor OVÚP
DATOVÉ PODKLADY:	Urbanismus	Ing. arch. Jan Kovář, autorizovaný architekt (ČKA 00182)
	Doprava	Ing. Zbyněk Novák, autorizovaný inženýr
	Vodní hospodářství	Ing. Jiří Jurečka, autorizovaný inženýr
	Elektrická energie	Rudolf Paščák, autorizovaný technik
	Plyn	Ing. Stanislav Brhel, autorizovaný inženýr
	ÚSES, vyhodnocení záboru ZFP	Ing. Jarmila Paciorková, autorizovaný projektant ÚSES
ÚAP ORP Vítkov		ORP Vítkov
KOORDINACE:		Marta Kovářová
GRAFICKÉ ZPRACOVÁNÍ:		Ing. Lenka Pustějovská
DATUM:		02 / 2012
MĚŘÍTKO:		1 : 5 000
VÝKRES: A01		ZÁKLADNÍ ČLENĚNÍ ÚZEMÍ