

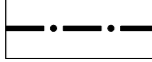





ÚZEMNÍ PLÁN

NOVÉ LUBLICE

ÚPLNÉ ZNĚNÍ PO ZMĚNĚ Č. 1

A01 ZÁKLADNÍ ČLENĚNÍ ÚZEMÍ

1 : 5 000

	HRANICE OBCE
	HRANICE ZASTAVĚNÉHO ÚZEMÍ K 1. 12. 2021
	ZASTAVĚNÉ ÚZEMÍ K 1. 12. 2021
	ZASTAVITELNÉ PLOCHY S OZNAČENÍM
	HRANICE PLOCH PŘESTAVBY S OZNAČENÍM
	PLOCHY ZMĚN V KRAJINĚ S OZNAČENÍM



PROJEKTOVÁ ČINNOST, URBANISMUS, ÚZEMNÍ PLÁNOVÁNÍ, EKOLOGIE, GIS

URBANISTICKÉ STŘEDISKO OSTRAVA, s.r.o.

OSTRAVA s.r.o. | Spartakovců 6 014/3, Ostrava-Poruba, 70800 | tel: 596 939 530, 596 939 531

ZODP.PROJEKTANT:	ING.ARCH.HELENA SALVETOVÁ	ZAK. ČÍSLO:	U - 670
ZPRACOVATEL:	ING.ARCH.HELENA SALVETOVÁ		
OBJEDNATEL:	OBEC NOVÉ LUBLICE	DATUM:	ČERVEN 2022