






# ÚZEMNÍ PLÁN BĚLÁ - NÁVRH




## VÝKRES VEŘEJNĚ PROSPĚŠNÝCH STAVEB, OPATŘENÍ A ASANACÍ

### PLOCHY A KORIDORY S MOŽNOSTÍ VYVLASTNĚNÍ I UPLATNĚNÍ PŘEDKUPNÍHO PRÁVA


-  KORIDORY SMÍŠENÉ BEZ ROZLIŠENÍ (PLOCHY PRO STAVBY DOPRAVNÍ A TECHN. INFRASTRUKTURY)
-  PLOCHY A KORIDORY PRO STAVBY TECHNICKÉ INFRASTRUKTURY
-  PLOCHY A KORIDORY PRO STAVBY DOPRAVNÍ INFRASTRUKTURY

### VEŘEJNĚ PROSPĚŠNÁ OPATŘENÍ S MOŽNOSTÍ VYVLASTNĚNÍ

#### ZALOŽENÍ PRVKŮ ÚZEMNÍHO SYSTÉMU EKOLOGICKÉ STABILITY (ÚSES)

-  LOKÁLNÍ BIKORIDOR, LOKÁLNÍ BIOCENTRUM - FUNKČNÍ
-  LOKÁLNÍ BIKORIDOR - NEFUNKČNÍ
-  NADREGIONÁLNÍ BIOCENTRUM - NEFUNKČNÍ

### VEŘEJNĚ PROSPĚŠNÁ OPATŘENÍ S MOŽNOSTÍ VYVLASTNĚNÍ I UPLATNĚNÍ PŘEDKUPNÍHO PRÁVA

-  PLOCHY PRO VODNÍ A VODOHOSPODÁŘSKÉ STAVBY

### JEVY OSTATNÍ

-  HRANICE OBCE
-  ČLENĚNÍ PLOCH (KORIDORŮ) NA LOGICKÉ CELKY

Poznámky:  
TATO LEGENDA JE NEDÍLNOU SOUČÁSTÍ VÝKRESU

### č. I.B.4. VÝKRES VEŘEJNĚ PROSPĚŠNÝCH STAVEB A ASANACÍ

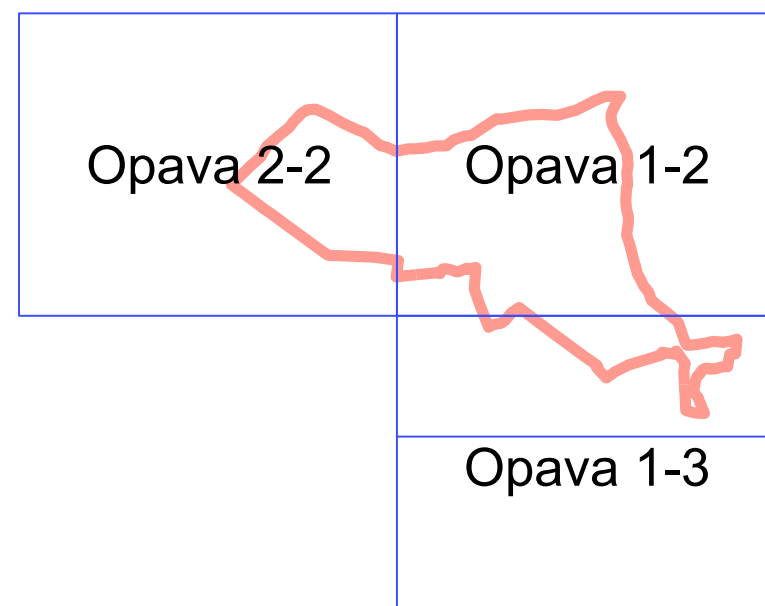
Doplňný polohopis slouží pouze pro tento úkol a je součástí zobrazených jevů územního plánu. Zákes nových jevů byl proveden na základě terénní obchůzky a porovnáním s daty katastrálního úřadu.

Zakreslené doplnění polohopisu je pouze přibližné a informativní a nenahrazuje přesné zaměření katastrálním úřadem!

Jako podklad byla použita katastrální mapa digitalizovaná 1:2000, kterou poskytla obec BĚLÁ.

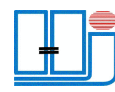


Souřadnicový systém JTSK

Výkres se skládá ze 2 účelově sestavených mapových listů.



EVROPSKÁ UNIE  
EVROPSKÝ FOND PRO REGIONÁLNÍ ROZVOJ  
ŠANCE PRO VÁŠ ROZVOJ



|   |   |   |
|---|---|---|
|  <b>ING. ARCH. JAROSLAV HALUZA</b> |   |  |
| Hynaisova 3, OSTRAVA - MARIÁNSKÉ HORY, PSČ 70900, tel/fax 596 621 003, IČO 44745729                                     |   |   |
| OBEC  | BĚLÁ  |  |
| POŘIZOVATEL   | MěÚ HLUČÍN - ODBOR VÝST. A ÚZEMNÍHO PLÁNOVÁNÍ |   |
| VYPRACOVAL  | ING.ARCH. J. HALUZA, UDI MORAVA, S.R.O.       |   |
|   | ING. A. KIMLOVÁ, ARKO - PROJ. KANCELÁŘ S.R.O. |   |
|   | RNDR.L.BUREŠ                                  |   |
|   | DIGITALIZACE : Z. LOJKOVÁ, P. MAREN           |   |
| ZAK. ČÍSLO  | 0610  |   |
| DATUM   | 1 : 5000                                      |   |
| MĚŘÍTKO   | I.B.4.  |   |
| ČÍS. VÝKRESU  |   |   |