















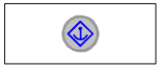











# ÚZEMNÍ PLÁN NOVÁ PLÁŇ

## I.B.3. VÝKRES KONCEPCE DOPRAVNÍ INFRASTRUKTURY

1 : 5 000

STAV	NÁVRH	
		SILNICE III. TŘÍDY S OZNAČENÍM
		MÍSTNÍ KOMUNIKACE
		VÝZNAMNĚJŠÍ ÚČELOVÁ KOMUNIKACE
		CYKLOTRASA
		TURISTICKÁ TRASA
		PARKOVACÍ A ODSTAVNÁ PLOCHA
		MOST
		AUTOBUSOVÁ ZASTÁVKA HROMADNÉ DOPRAVY
		OBALOVÁ KŘIVKA DOSTUPNOSTNÍ ZASTÁVKY HROMADNÉ DOPRAVY OSOBY (r' = 500 m)
		KOTVIŠTĚ NOVÁ PLÁŇ
		PŘÍSTAV LODNÍ DOPRAVY NOVÁ PLÁŇ

STAV	NÁVRH	
		HRANICE ŘEŠENÉHO ÚZEMÍ
	Z.1	OZNAČENÍ ZASTAVITELNÝCH PLOCH
	P.1	OZNAČENÍ PLOCH PŘESTAVBY

### PLOCHY S ROZDÍLNÝM ZPŮSOBEM VYUŽITÍ

PLOCHY STABILIZOVANÉ	PLOCHY ZMĚN	
		REKREACE - ODDECHOVÉ PLOCHY
		OBČANSKÉ VYBAVENÍ VŠEOBECNÉ
		OBČANSKÉ VYBAVENÍ - SPORT
		OBČANSKÉ VYBAVENÍ - HŘBITOVY
		VEŘEJNÁ PROSTRANSTVÍ VŠEOBECNÁ
		ZELEŇ - PARKY A PARKOVĚ UPRAVENÁ ZELEŇ
		ZELEŇ KRAJINNÁ
		SMÍŠENÉ OBYTNÉ VENKOVSKÉ
		DOPRAVA SILNIČNÍ
		DOPRAVA JINÁ
		VODNÍ HOSPODÁŘSTVÍ
		NAKLÁDÁNÍ S ODPADY
		VÝROBA LEHKÁ
		VODNÍ A VODNÍCH TOKŮ
		ZEMĚDĚLSKÉ VŠEOBECNÉ
		LESNÍ VŠEOBECNÉ



PROJEKTOVÁ ČINNOST, URBANISMUS, ÚZEMNÍ PLÁNOVÁNÍ, EKOLOGIE, GIS

**URBANISTICKÉ STŘEDISKO OSTRAVA, s.r.o.**

Spartakovců 6014/3, Ostrava-Poruba, 70800 tel: 596 939 530, 596 939 531

ZODP.PROJEKTANT: ING.ARCH.HELENA SALVETOVÁ	ZAK. ČÍSLO: U - 664
ZPRACOVATEL: ING. IVA MIČKOVÁ	
OBJEDNATEL: OBEC NOVÁ PLÁŇ	DATUM: SRPEN 2024