






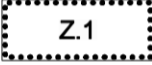





















ÚZEMNÍ PLÁN NOVÁ PLÁŇ

II.B.2. VÝKRES PŘEDPOKLÁDANÝCH ZÁBORŮ PŮDNÍHO FONDU

1 : 5 000

STAV	NÁVRH	
		HRANICE ŘEŠENÉHO ÚZEMÍ
		HRANICE ZASTAVĚNÉHO ÚZEMÍ K 1. 4. 2024
		HRANICE INTRAVILÁNU K 1. 9. 1966
		ZASTAVITELNÉ PLOCHY
		PLOCHY PŘESTAVBY
		HRANICE BONITNÍCH PŮDNĚ EKOLOGICKÝCH JEDNOTEK - BPEJ
		KÓD BPEJ - TŘÍDA OCHRANY ZEMĚDĚLSKÝCH POZEMKŮ
		VZDÁLENOST 50 m OD OKRAJE LESA
		ZEMĚDĚLSKÉ POZEMKY VE II. TŘÍDĚ OCHRANY
		ZEMĚDĚLSKÉ POZEMKY V V. TŘÍDĚ OCHRANY
		LESNÍ POZEMKY
		NEZEMĚDĚLSKÉ POZEMKY
		PLOCHY PŘEVZATÉ Z PŘEDCHOZÍHO ÚZEMNÍHO PLÁNU

PLOCHY S ROZDÍLNÝM ZPŮSOBEM VYUŽITÍ

	OBČANSKÉ VYBAVENÍ VŠEOBECNÉ
	OBČANSKÉ VYBAVENÍ - SPORT
	VEŘEJNÁ PROSTRANSTVÍ VŠEOBECNÁ
	SMÍŠENÉ OBYTNÉ VENKOVSKÉ
	DOPRAVA SILNIČNÍ
	VODNÍ HOSPODÁŘSTVÍ
	NAKLÁDÁNÍ S ODPADY



PROJEKTOVÁ ČINNOST, URBANISMUS, ÚZEMNÍ PLÁNOVÁNÍ, EKOLOGIE, GIS

URBANISTICKÉ STŘEDISKO OSTRAVA, s.r.o.

Spartakovců 6014/3, Ostrava-Poruba, 70800 tel: 596 939 530, 596 939 531

ZODP.PROJEKTANT: ING.ARCH.HELENA SALVETOVÁ

ZAK. ČÍSLO: U - 664

ZPRACOVATEL: MARCELA VOZÁRIKOVÁ

OBJEDNATEL: OBEC NOVÁ PLÁŇ

DATUM: SRPEN 2024