



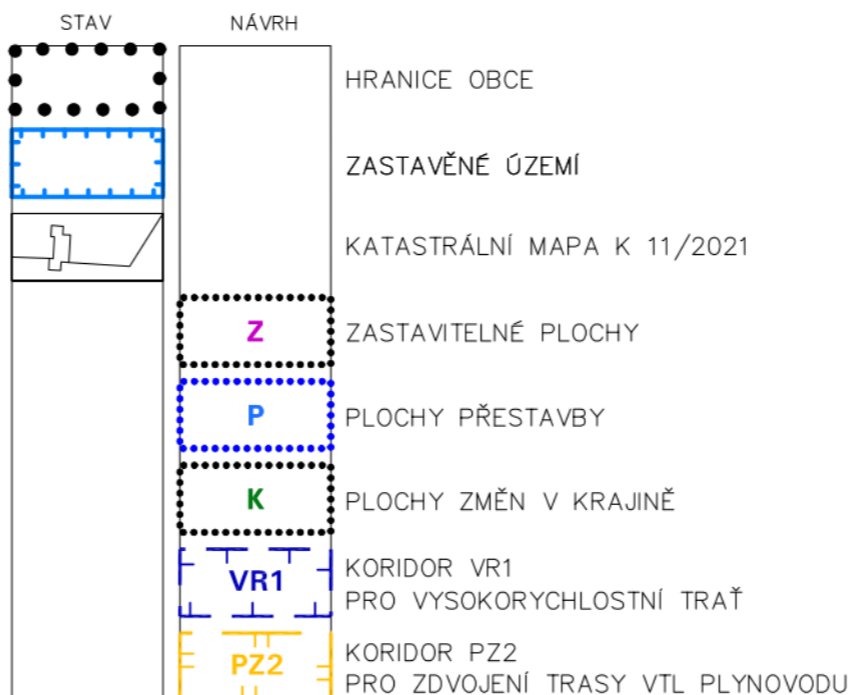
ÚZEMNÍ PLÁN BÍLOV

leden 2023

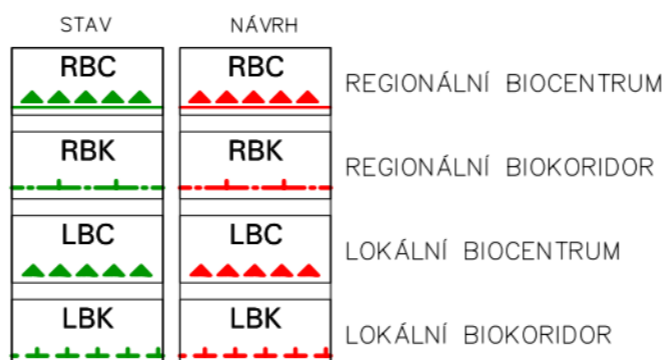
ÚPLNÉ ZNĚNÍ PO ZMĚNĚ č.2

2. HLAVNÍ VÝKRES

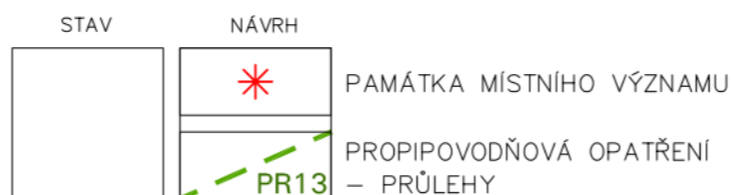
VYMEZENÍ ÚZEMÍ A PLOCH



ÚZEMNÍ SYSTÉM EKOLOGICKÉ STABILITY



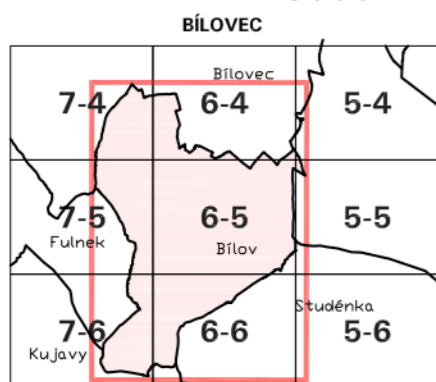
OSTATNÍ PRVKY



PLOCHY S ROZDÍLNÝM ZPŮSOBEM VYUŽITÍ

PONECHANÝ STAV	PLOCHY ZMĚN	ÚZEMNÍ REZERVY	LEGENDA
BH	BH		PLOCHY BYDLENÍ HROMADNÉHO
BI	BI	BI R1	PLOCHY BYDLENÍ INDIVIDUÁLNÍHO
R			PLOCHY REKREACE
O			PLOCHY OBČANSKÉHO VYBAVENÍ
OS	OS		PLOCHY PRO TĚLOVÝCHOVU A SPORT
OH		OH R2	PLOCHY PRO VEŘEJNÁ POHŘEBIŠTĚ
SC	SC		PLOCHY SMÍŠENÉ CENTRÁLNÍ
SV	SV		PLOCHY SMÍŠENÉ OBYTNÉ VESNICKÉ
P	P		PLOCHY VEŘEJNÝCH PROSTRANSTVÍ
V	V		PLOCHY VÝROBY A SKLADŮ
	VX		PLOCHY VÝROBY A SKLADŮ SE SPECIFICKÝM VYUŽITÍM
DS	DS	DS R5	PLOCHY SILNIČNÍ DOPRAVY
T	T		PLOCHY TECHNICKÉ INFRASTRUKTURY
ZO	ZO		PLOCHY ZELENĚ OCHRANNÉ
ZS			PLOCHY ZELENĚ SOUKROMÉ A VYHRAZENÉ
ZP	ZP		PLOCHY ZELENĚ PŘÍRODNÍ
W	W		PLOCHY VODNÍ A VODOHOSPODÁŘSKÉ
A			PLOCHY ZEMĚDĚLSKÉ
L	L		PLOCHY LESNÍ
N	N		PLOCHY PŘÍRODNÍ
H			PLOCHY SMÍŠENÉ NEZASTAVĚNÉHO ÚZEMÍ
NSz			PLOCHY NEZASTAVĚNÉ SMÍŠENÉ, ZEMĚDĚLSKÉ
NSr			PLOCHY NEZASTAVĚNÉ REKREAČNÍ, NEPOBYTOVÉ

KLAD MAPOVÝCH SEKČÍ MĚŘÍTKA 1:5000



OZNAČENÍ DOKUMENTACE:	Úplné znění Územního plánu Bílov po změně č.2	
VÝKRES:	2. HLAVNÍ VÝKRES	
ZADAVATEL:	OBEC BÍLOV	DATUM: 1 / 2023
ÚŘAD ÚZEMNÍHO PLÁNOVÁNÍ:	MěÚ Bílovec, Odbor ŽP a ÚP	MĚŘÍTKO: 1:5000