



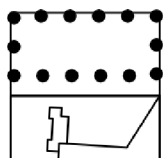
# ÚZEMNÍ PLÁN BÍLOV

březen 2018

## ÚPLNÉ ZNĚNÍ PO ZMĚNĚ č.1

### 6. VÝKRES VEŘEJNĚ PROSPĚŠNÝCH STAVEB, OPATŘENÍ A ASANACÍ

#### VYMEZENÍ ÚZEMÍ




HRANICE OBCE

KATASTRÁLNÍ MAPA K 2/2018

#### VEŘEJNĚ PROSPĚŠNÉ STAVBY A OPATŘENÍ



BODOVÉ PRVKY S MOŽNOSTÍ UPLATNĚNÍ PŘEDKUPNÍHO PRÁVA I VYVLASTNĚNÍ



LINIOVÉ PRVKY S MOŽNOSTÍ UPLATNĚNÍ PŘEDKUPNÍHO PRÁVA I VYVLASTNĚNÍ



PLOCHY S MOŽNOSTÍ UPLATNĚNÍ PŘEDKUPNÍHO PRÁVA



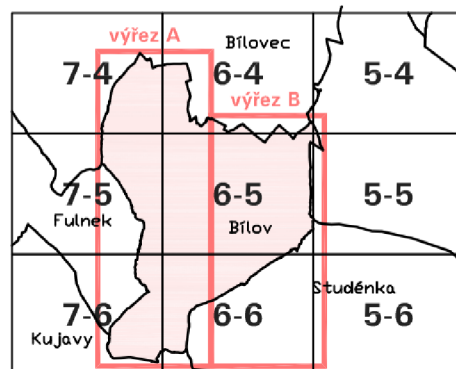
PLOCHY S MOŽNOSTÍ UPLATNĚNÍ PŘEDKUPNÍHO PRÁVA I VYVLASTNĚNÍ



PLOCHY S MOŽNOSTÍ UPLATNĚNÍ VYVLASTNĚNÍ

#### KLAD MAPOVÝCH SEKČÍ MĚŘITKA 1:5000

BÍLOVEC



OBJEDNATEL:	OBEC BÍLOV	<b>ATELIER ARCHPLAN OSTRAVA s.r.o.</b> Martinovská 3168, 723 00 Ostrava-Martinov; busch@archplan.cz
POŘIZOVATEL:	MěÚ Bílovec, Odbor ŽP a ÚP	
ZHOTOVITEL:	ATELIER ARCHPLAN OSTRAVA s.r.o.	
OZNAČENÍ DOKUMENTACE:	ÚZEMNÍ PLÁN BÍLOV - ÚPLNÉ ZNĚNÍ PO ZMĚNĚ č.1	ZAKÁZKOVÉ ČÍSLO: 1174/15
ZODPOVĚDNÝ PROJEKTANT:	Ing.arch.Kateřina BUSCHOVÁ, autorizovaný architekt ČKA 3017	DATUM 03/2018
ZPRACOVATELÉ:	Ing.arch.Kateřina BUSCHOVÁ Pierre BUSCH, architecte DPLG	MĚŘITKO: 1:5000