



# ÚZEMNÍ PLÁN BÍLOV

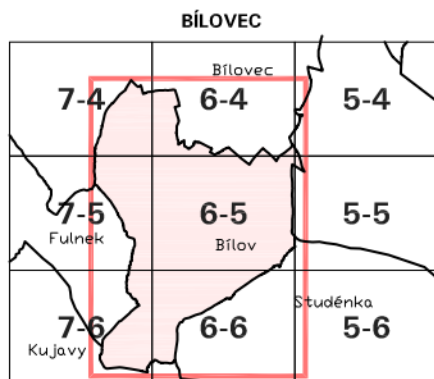
leden 2023

## ÚPLNÉ ZNĚNÍ PO ZMĚNĚ č.2

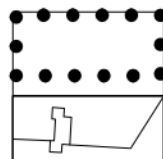
### 6. VÝKRES VEŘEJNĚ PROSPĚŠNÝCH STAVEB, OPATŘENÍ A ASANACÍ

OZNAČENÍ DOKUMENTACE:	<b>Úplné znění Územního plánu Bílov po změně č.2</b>	
VÝKRES:	<b>6. VÝKRES VEŘEJNĚ PROSPĚŠNÝCH STAVEB, OPATŘENÍ A ASANACÍ</b>	
ZADAVATEL:	OBEC BÍLOV	DATUM: <b>1 / 2023</b>
ÚŘAD ÚZEMNÍHO PLÁNOVÁNÍ:	MěÚ Bílovec, Odbor ŽP a ÚP	MĚŘÍTKO: <b>1:5000</b>

### KLAD MAPOVÝCH SEKČÍ MĚŘÍTKA 1:5000




### VYMEZENÍ ÚZEMÍ



HRANICE OBCE

KATASTRÁLNÍ MAPA K 11/2021

### VEŘEJNĚ PROSPĚŠNÉ STAVBY A OPATŘENÍ



BODOVÉ PRVKY S MOŽNOSTÍ UPLATNĚNÍ PŘEDKUPNÍHO PRÁVA I VYVLASTNĚNÍ

LINIOVÉ PRVKY S MOŽNOSTÍ UPLATNĚNÍ PŘEDKUPNÍHO PRÁVA I VYVLASTNĚNÍ

**ID** PLOCHY S MOŽNOSTÍ UPLATNĚNÍ PŘEDKUPNÍHO PRÁVA

**ID** PLOCHY S MOŽNOSTÍ UPLATNĚNÍ PŘEDKUPNÍHO PRÁVA I VYVLASTNĚNÍ

**ID** PLOCHY S MOŽNOSTÍ UPLATNĚNÍ VYVLASTNĚNÍ

**VR1** KORIDOR VR1  
PRO VYSOKORYCHLOSTNÍ TRAŤ

**PZ2** KORIDOR PZ2  
PRO ZDVOJENÍ TRASY VTL PLYNOVODU