
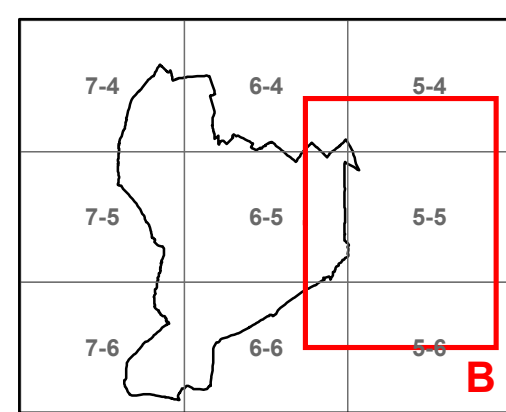


ÚZEMNÍ PLÁN BÍLOV



HLAVNÍ VÝKRES 2 - B



0 50 100 150 200 Metry

1 : 5 000
listopad 2011



EVROPSKÁ UNIE
EVROPSKÝ FOND PRO REGIONÁLNÍ ROZVOJ
ŠANCE PRO VÁŠ ROZVOJ



David Brothers
Urban Design & Planning

telefon: +420 591 153 353

e-mail: info@davidbrothers.cz

web: www.davidbrothers.cz/up

David Brothers Ltd, org. složka

Křížkova 13, 702 00 Ostrava

Ing. arch. Naděžda Valíčková

Legenda

ZÁVAZNÉ PRVKY

Stabilizované | Návrhové | Rezerva

Plochy s rozdílným způsobem využití

BH	BB	Bydlení hromadné
BI	BI	Bydlení individuální
R		Rekreace
O		Občanské vybavení
OS	OS	Tělovýchova a sport
SC		Smíšená centrální
OH	OH	Hřbitov
SV	SV	Smíšené venkovské
DZ		Doprava železniční
DS	DS	Doprava silniční
T	T	Tech. infrastruktura
VX		Výroba specifická
V	V	Výroba a sklady
P	P	Veřejné prostranství
ZO	ZO	ZO - zeleň ochranná í
ZS		Zeleň soukromá a vyhrazená
ZP	ZP	Zeleň přírodní
W	W	Plocha vodní a vodohospodářská
A		Zemědělství
L	L	Les
N	N	Plocha přírodní
H		Plocha smíšená nezastavěného území
NSz		Smíšená nezast - zemědělská
NSr		Smíšená nezast - rekr.nepobytová

Vymezení území

	Hranice území
	Zastavěné území
	Parcelní kresba

Územní systém ekologické stability

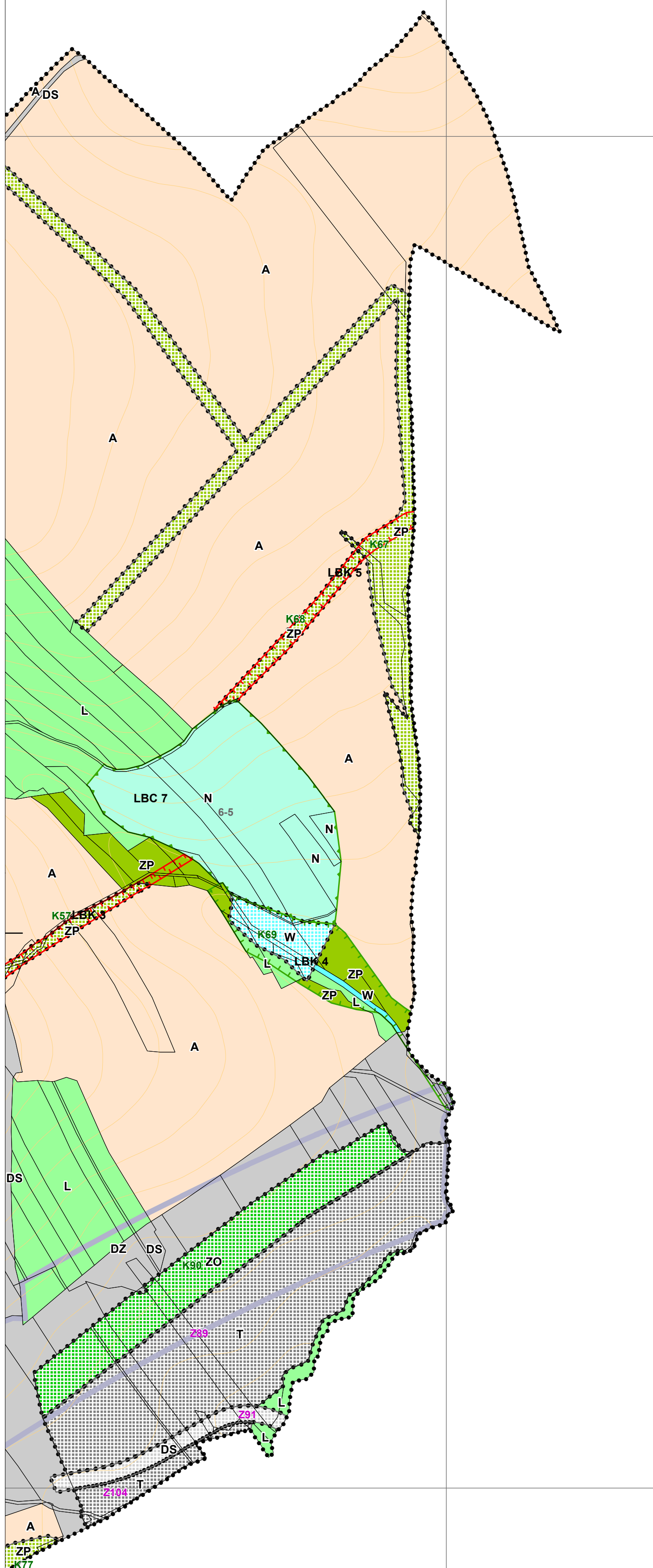
	Regionální biocentrum
	Regionální biokoridor
	Lokální biocentrum
	Lokální biokoridor

Rozvojové plochy

ID	Plochy změn v krajině
ID	Plochy přestavby
ID	Zastavitelné plochy

Ostatní prvky

	Architektonicky nebo urbanisticky významný objekt
--	---



6-6

6-6