




























II. ODŮVODNĚNÍ ÚZEMNÍHO PLÁNU SVATOŇOVICE

II.B.d.2) VÝKRES VODNÍHO HOSPODÁŘSTVÍ

LEGENDA

	HRANICE OBCE (ŘEŠENÉHO ÚZEMÍ)
	ZASTAVĚNÉ ÚZEMÍ K 30.6.2019
	VYMEZENÉ ZASTAVITELNÉ PLOCHY
	VYMEZENÉ PLOCHY ZMĚN V KRAJINĚ
	VYMEZENÉ ÚZEMNÍ REZERVY

VODNÍ HOSPODÁŘSTVÍ

STAV	NÁVRH	
		DÁLKOVÝ ŘAD PITNÉ VODY
		ŘAD PITNÉ VODY
		ČERPACÍ STANICE
		VODOJEM
		HRANICE AKTIVNÍ ZÓNY
		HRANICE ZÁPLAVOVÉHO ÚZEMÍ
		HRANICE ZVLÁŠTNÍ POVODNĚ POD VODNÍM DÍLEM KRUŽBERK
		VODNÍ PLOCHY A TOKY
		ÚZEMNÍ REZERVA PRO VN SPÁLOV NA ODŘE
		ZATRUBNĚNÝ TOK
		VODNÍ TOK, PLOCHA
		OP VODNÍHO ZDROJE 1. STUPNĚ
		OP VODNÍHO ZDROJE 2. STUPNĚ